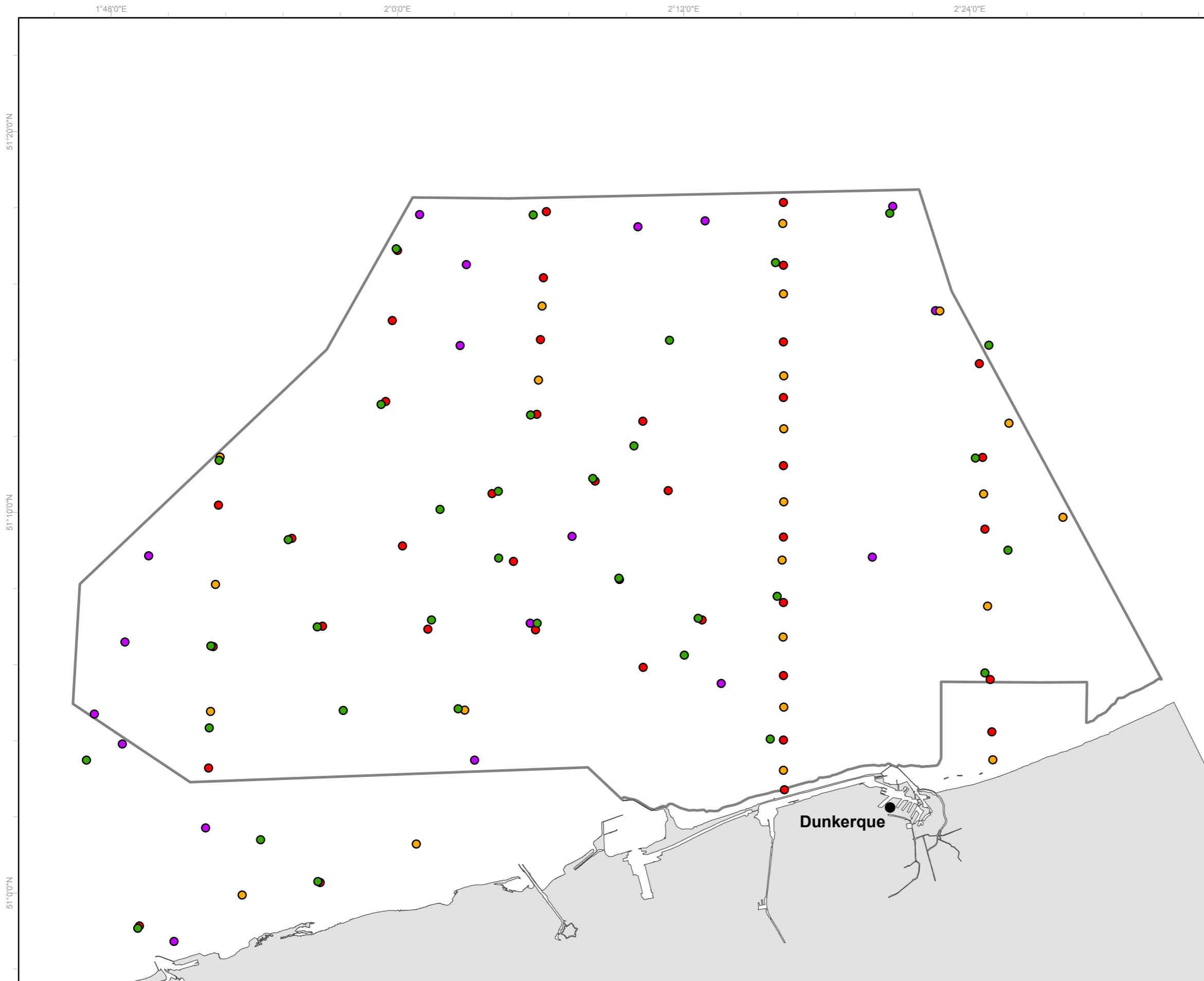
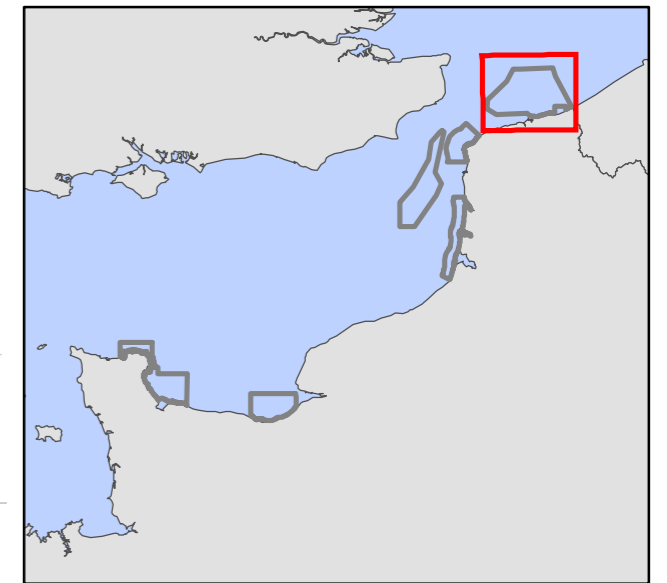




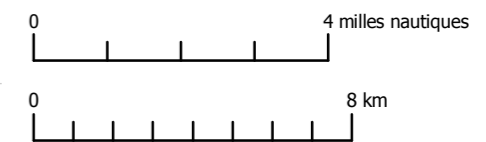
CARTOGRAPHIE DES OBSERVATIONS DE TERRAIN  
SITE FR3102002 - BANCS DES FLANDRES



Observations terrain sélection

- Benne
- Benne granulométrie
- Chalut à perche
- Plongée
- Vidéo fixe
- Site Natura 2000

sources des données :  
 - Programme CARTHAM, contrat AAMP - IN VIVO, 2012  
 - AAMP, 2010 (site Natura 2000)  
 - SHOM/IGN, (trait de côte Histolitt v1)  
 - EuroGeographics, 2006 (Pays)



système de coordonnées :  
 Lambert 93 / RGF Lambert 93 / IAG GRS 1980  
 MMN\_N2000\_DHFF\_FR3102002\_ObsTerrain\_EUR27\_A3pa\_20121030  
 réalisation :  
 IN VIVO marché natura 2000 - Octobre 2012