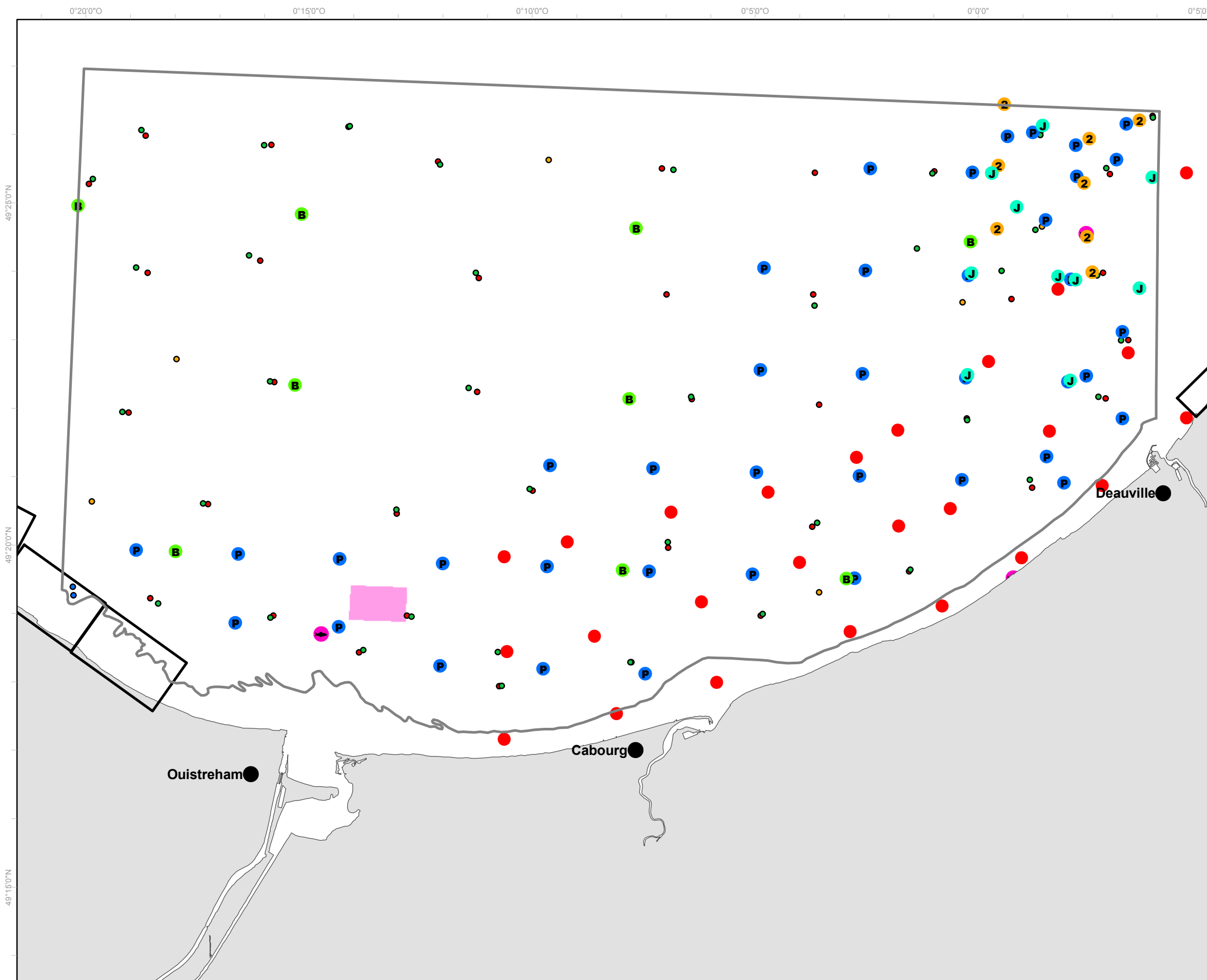
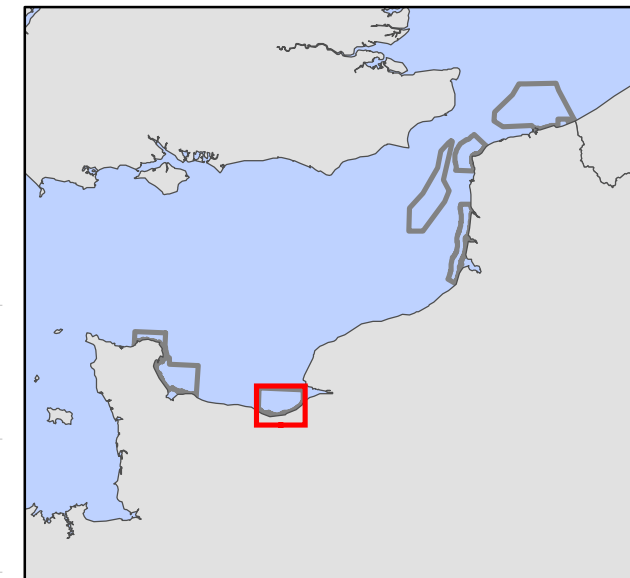




CARTOGRAPHIE DES DONNEES HISTORIQUES
SITE FR2502021 - BAIE DE SEINE ORIENTALE




Données historiques *

- CEVA - Cartographie des estrans rocheux (2007)
- Campagne MACREUSES (2009)
- TheseJanson (2002) - (Non fournie)
- Port2000 (2000-2006) - (Non fournie)
- BENTHOSEINE (1998-99) - (Non fournie)
- PECTOW (1986-2006) - (Non fournie)
- Point de suivi DCE
- Suivi de dépôt de dragage de sédiment (2010)
- Site Natura 2000

* : Hors données Sédimentologique du SHOM, non affichée pour améliorer de lisibilité de la carte

sources des données :
- AAMP, 2010 (site Natura 2000)
- SHOM/IGN, (trait de côte Histolitt v1)
- EuroGeographics, 2006 (Pays)
- CEVA, MOUQUET, 2007 (Cartographie des estrans rocheux de Normandie par télédétection hyperspectrale)
- MASSE, 2009 (Etude des stationnement des macreuses sur la ZPS du littoral Augeron)
- Campagne BENTHOSEINE, 1998 - 1999 (CNRS)
- JANSON, 2007 (Evolution de la biodiversité benthique des vasières subtidales de l'estuaire de la Seine en réponse à la dynamique sédimentaire)
- Campagne PORT2000, 2000 - 2006
- Campagne PECTOW, 2006 (CNRS)
- DESROY, GUERIN, LE MAO, 2008 (Contrôle de surveillance benthique de la DCE. District Seine Normandie)
- IN VIVO, 2010 (Suivi de dépôt de dragage de sédiments)



Agence des
aires marines protégées

système de coordonnées :
Lambert 93 / RGF Lambert 93 / IAG GRS 1980
MMN_N2000_DHFF_FR2502021_DonneesHist_A3pa_20121030
réalisation :
IN VIVO marché natura 2000 - Octobre 2012