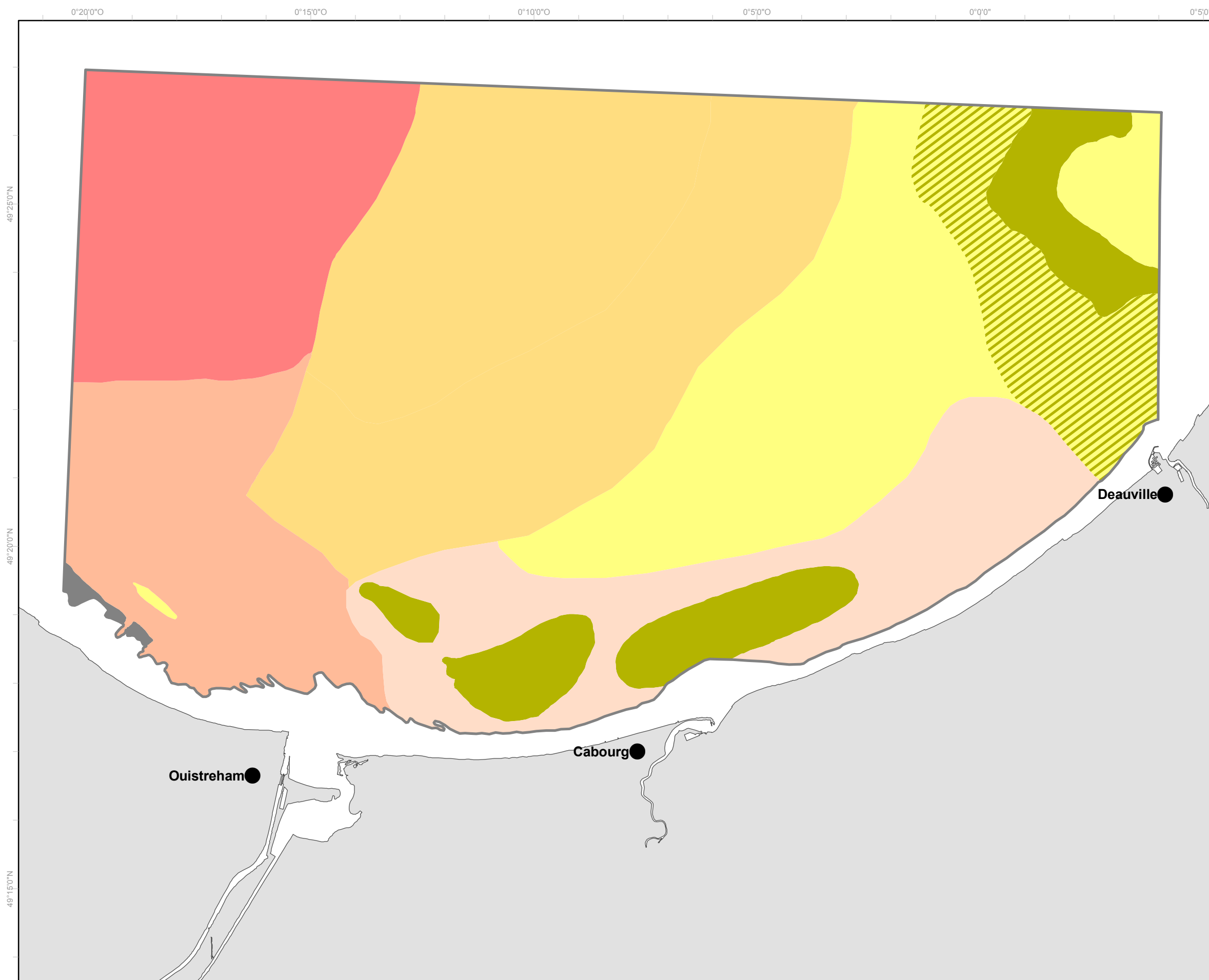
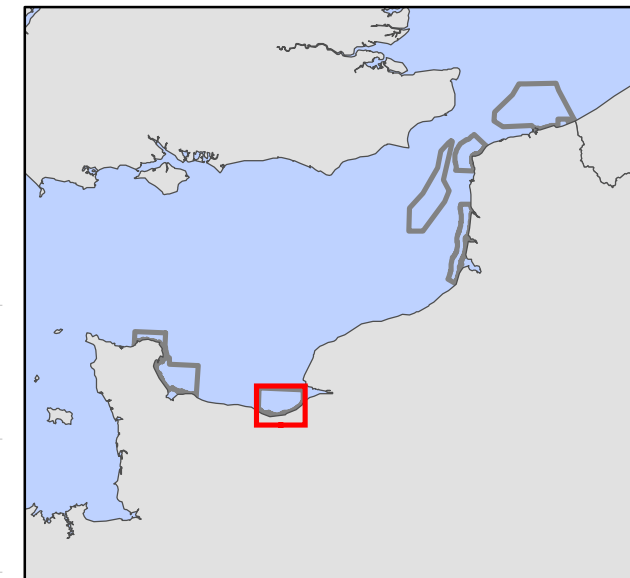




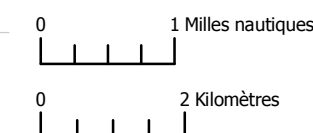
CARTOGRAPHIE DES HABITATS ELEMENTAIRES  
SITE FR2502021 - BAIE DE SEINE ORIENTALE



HABITAT D'INTERET COMMUNAUTAIRE  
(Cahier d'habitats 2004)

- 1110-1 : Sables fins propres et légèrement envasés, herbiers à *Zostera marina* (façade atlantique)
- 1110-2 : Sables moyens dunaires (façade atlantique)
- 1110-3 : Sables grossiers et graviers, bancs de maërl (façade atlantique)
- 1110-3 : Sables grossiers et graviers, banc de maërl (façade atlantique) (Partie circalittoral en continuité avec l'infralittoral)
- 1110-4 : Sables mal triés (façade atlantique)
- 1160-1 / 1110-4 : Faciès très envasé
- 1170-6 : Roche infralittorale en mode abrité (façade atlantique)
- Zone de transition 1110-1 / 1160-1
- Site Natura 2000

sources des données :  
- Programme CARTHAM, contrat AAMP - IN VIVO, 2012  
- AAMP, 2010 (site Natura 2000)  
- SHOM/IGN, (trait de côte Histolitt v1)  
- EuroGeographics, 2006 (Pays)



système de coordonnées :  
Lambert 93 / RGF Lambert 93 / IAG GRS 1980  
MMN\_N2000\_DHFF\_FR2502021\_HabitatElementaire\_EUR27\_A3pa\_20121030  
réalisation :  
IN VIVO marché natura 2000 - Octobre 2012