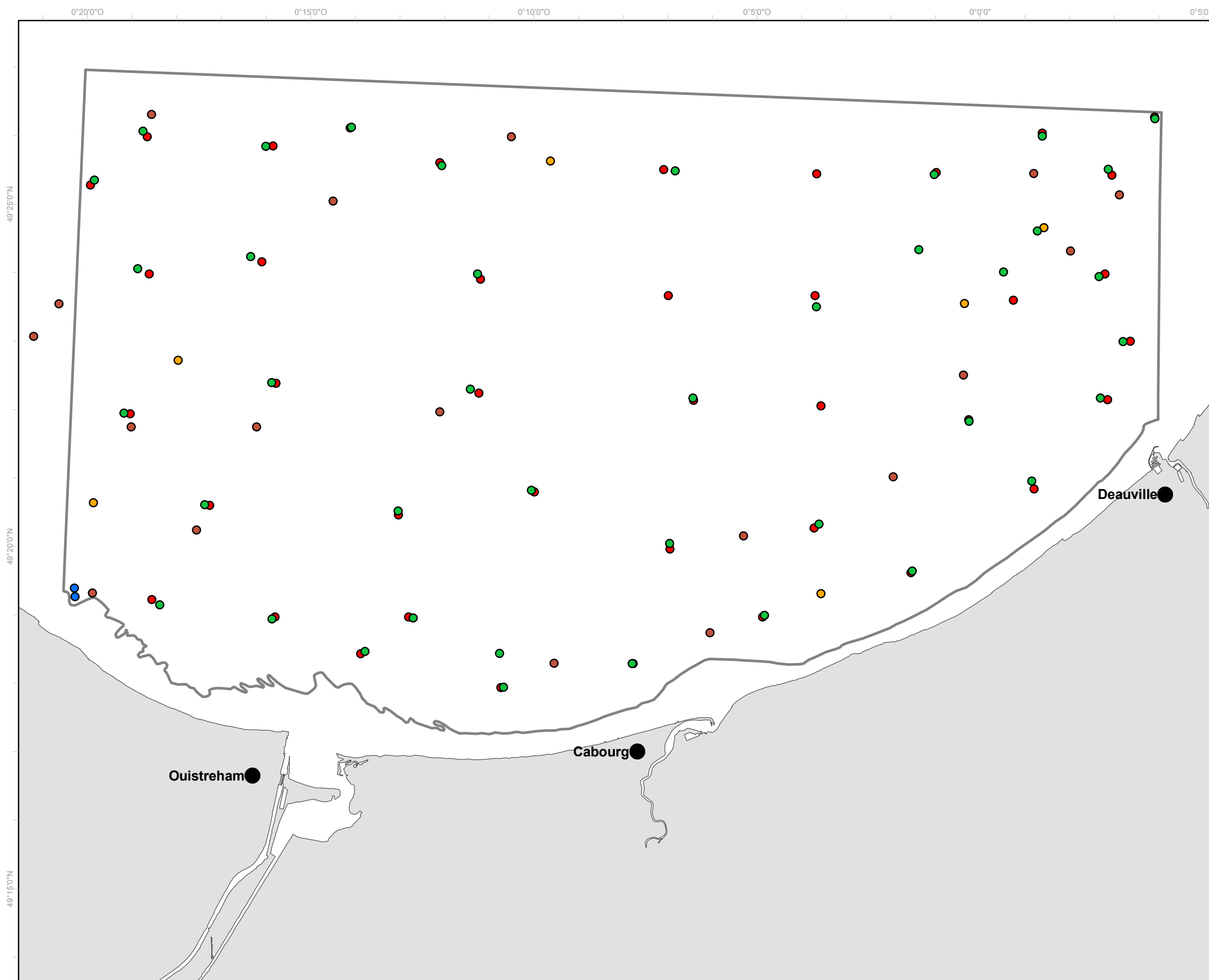
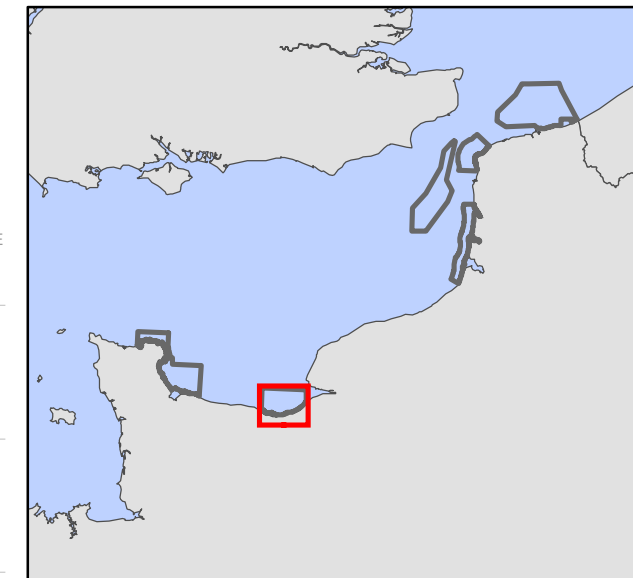




CARTOGRAPHIE DES OBSERVATIONS DE TERRAIN
SITE FR2502021 - BAIE DE SEINE ORIENTALE

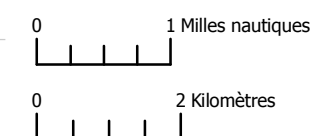


Observations terrain

- Benne benthos
- Benne granulométrie
- Chalut à perche
- Plongée
- Vidéo fixe

Site Natura 2000

sources des données :
- Programme CARTHAM, contrat AAMP - IN VIVO, 2012
- AAMP, 2010 (site Natura 2000)
- SHOM/IGN, (trait de côte Histolitt v1)
- EuroGeographics, 2006 (Pays)



système de coordonnées :
Lambert 93 / RGF Lambert 93 / IAG GRS 1980
MMN_N2000_DHFF_FR2502021_ObsTerrain_EUR27_A3pa_20123010
réalisation :
IN VIVO marché natura 2000 - Octobre 2012