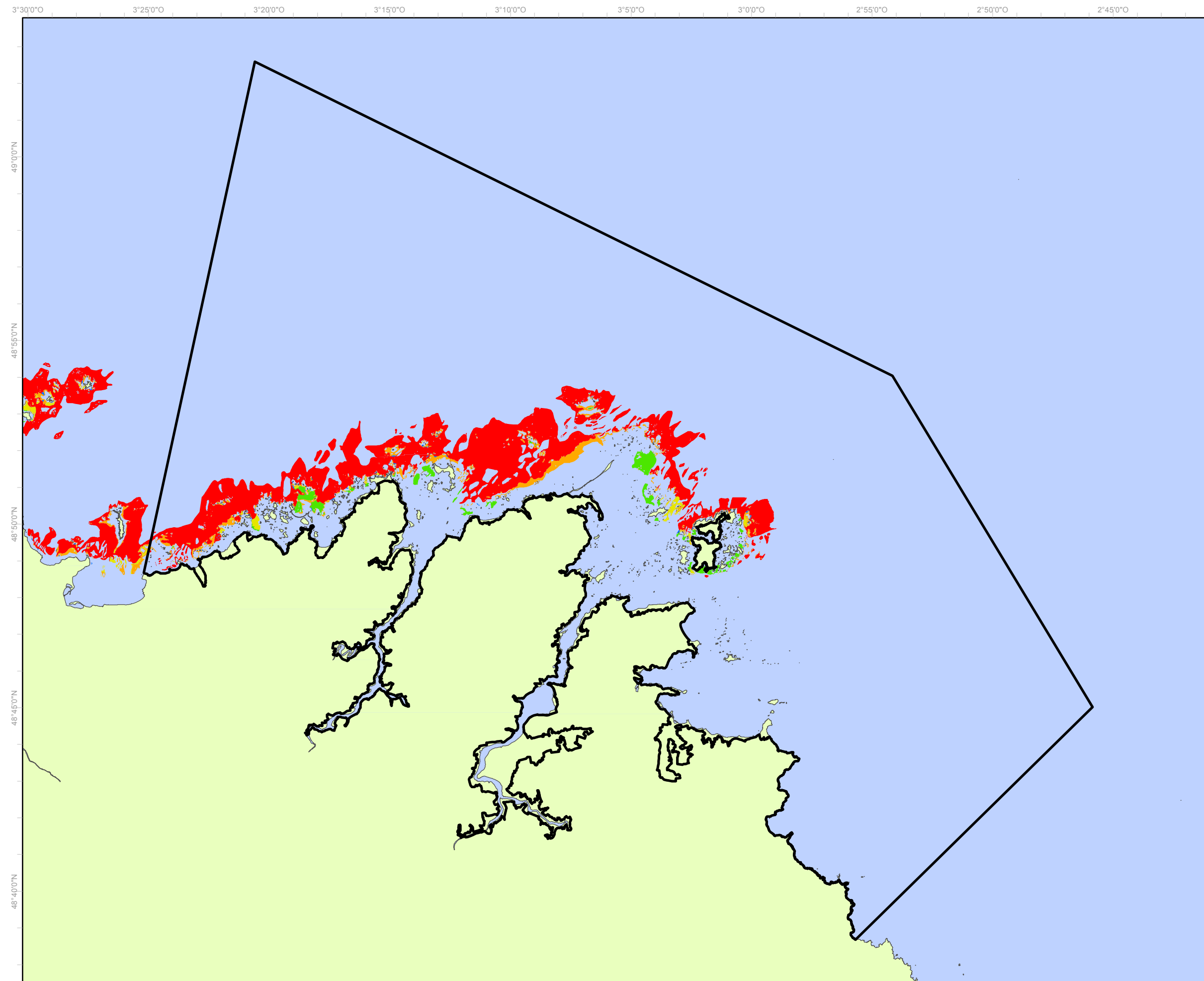
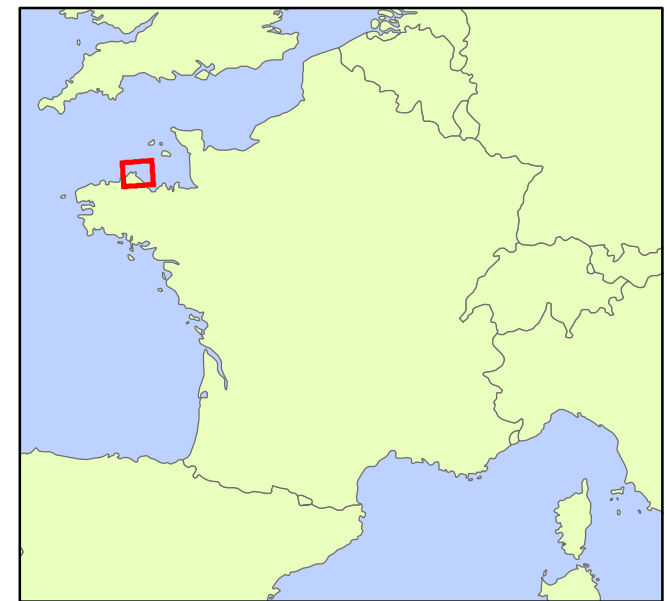











CARTOGRAPHIE DES CHAMPS D'ALGUES - CHAMPS D'ALGUES - 1979  
FR5300010 - TRÉGOR GOËLO



-  *Himanthalia* (Champ dense)
-  *Laminaria digitata* (Predominance)
-  *Laminaria hyperborea* (Predominance)
-  *Laminaria ochroleuca* (Predominance)
-  *Sacchoriza bulbosa* (Predominance)
-  *Zostera* (Zone)
-  Périmètre "Trégor Goëlo" FR5300010

Sources des données :

- Pérez R., Vallet J.-L., Kaas R., 1979 ; Produit numérique REBENT
- SINP Ifremer, 2009
- SHOM, (cartes marines 7151, 7152 & 7153, 1998. A utiliser en complément des cartes et ouvrages nautiques)
- SHOM/IGN, 2007 (trait de côte histoiitt v1\_polygone)
- DREAL Bretagne

0 2 milles nautiques

0 4 km



Agence des aires marines protégées

système de coordonnées :  
RGF Lambert 93

MMN\_N2000\_DHFF\_FR5300010\_DonneesHist\_Donnees\_Perez\_ChampsAlgues\_1979\_EUR27\_A3pa\_20120828

réalisation :  
TBM - SARL Chauvaud - marché natura 2000 - Janvier 2012