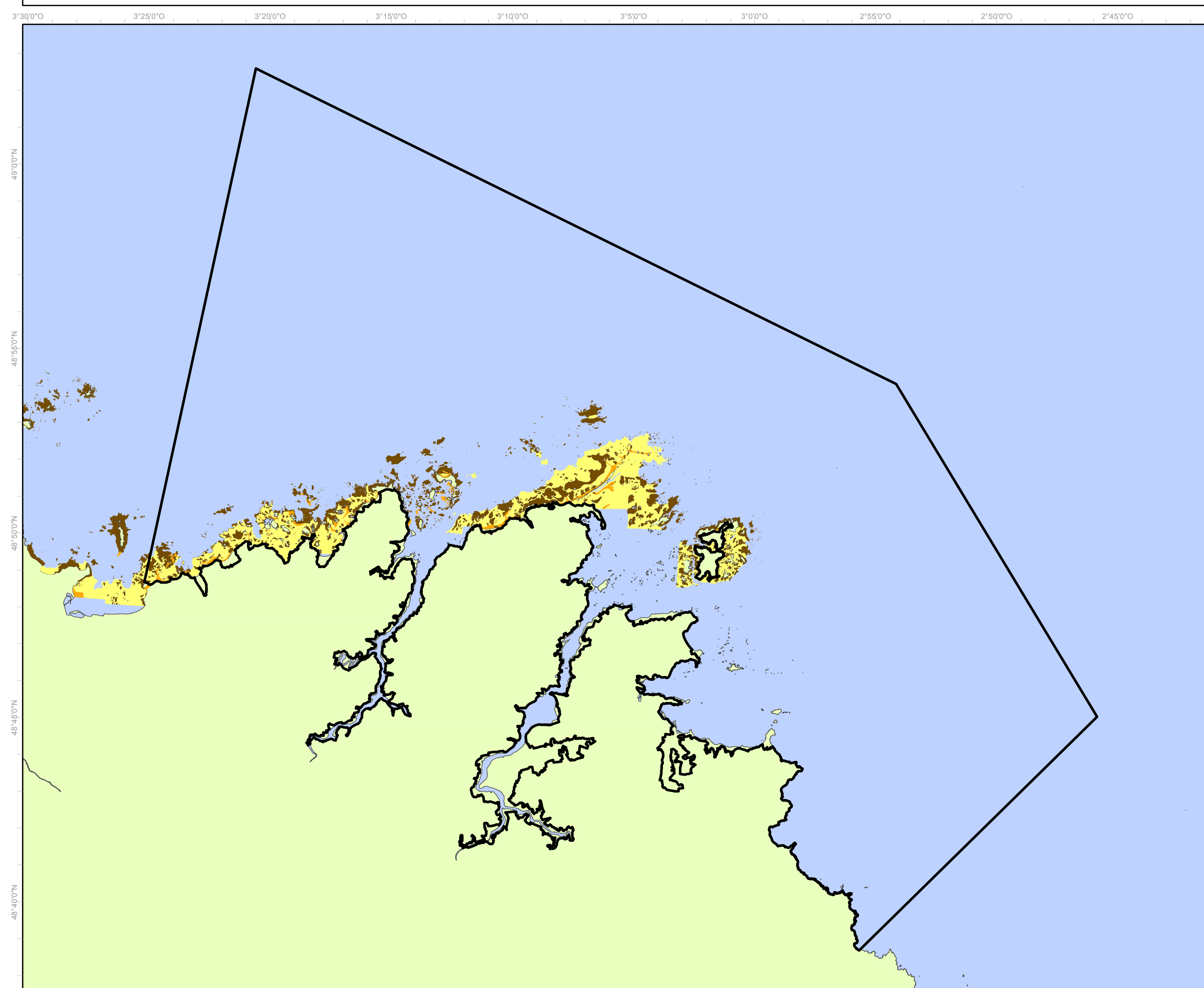
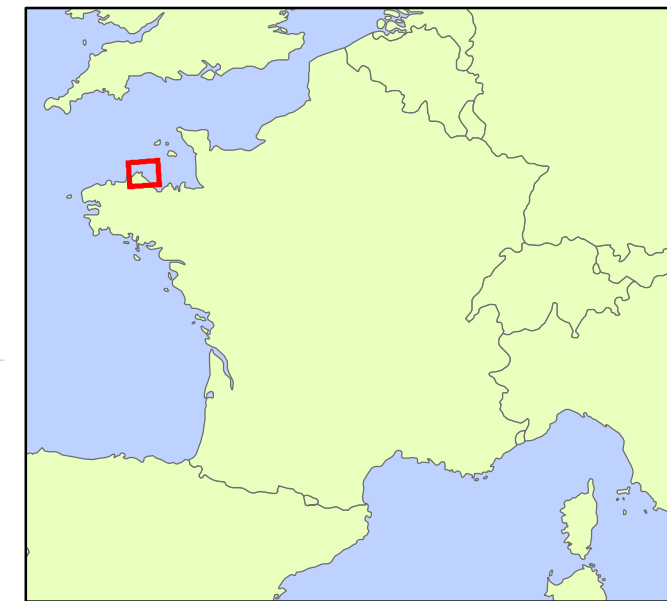








CARTOGRAPHIE DES CHAMPS D'ALGUES - SUBSTRAT - 1979  
FR5300010 - TRÉGOR GOËLO



-  Zone rocheuse emergente
-  Zone sableuse emergente
-  Zone de galets emergente
-  Périmètre "Trégor Goëlo" FR5300010

Sources des données :  
 - Pérez R., Vallet J.-L., Kaas R., 1979 ; Produit numérique REBENT  
 - SINP Ifremer, 2009  
 - SHOM, (cartes marines 7151, 7152 & 7153, 1998. A utiliser en complément des cartes et ouvrages nautiques)  
 - SHOM/IGN, 2007 (trait de côte histoiitt v1\_polygone)  
 - DREAL Bretagne

0 2 milles nautiques

0 4 km



**Agence des aires marines protégées**

système de coordonnées :  
RGF Lambert 93

MMN\_N2000\_DHFF\_FR5300010\_DonneesHist\_Donnees\_Perez\_Substrat\_1979\_EUR27\_A3pa\_20120828

réalisation :  
TBM - SARL Chauvaud - marché natura 2000 - Janvier 2012