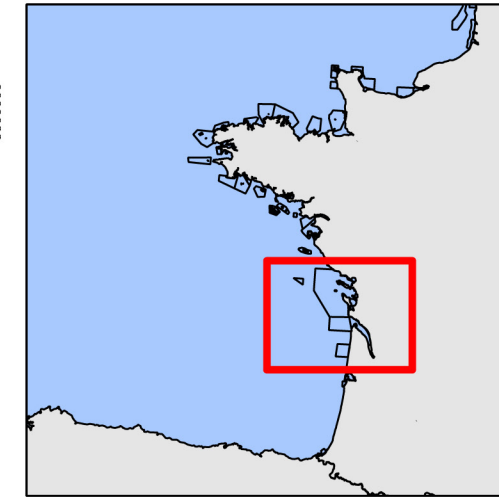
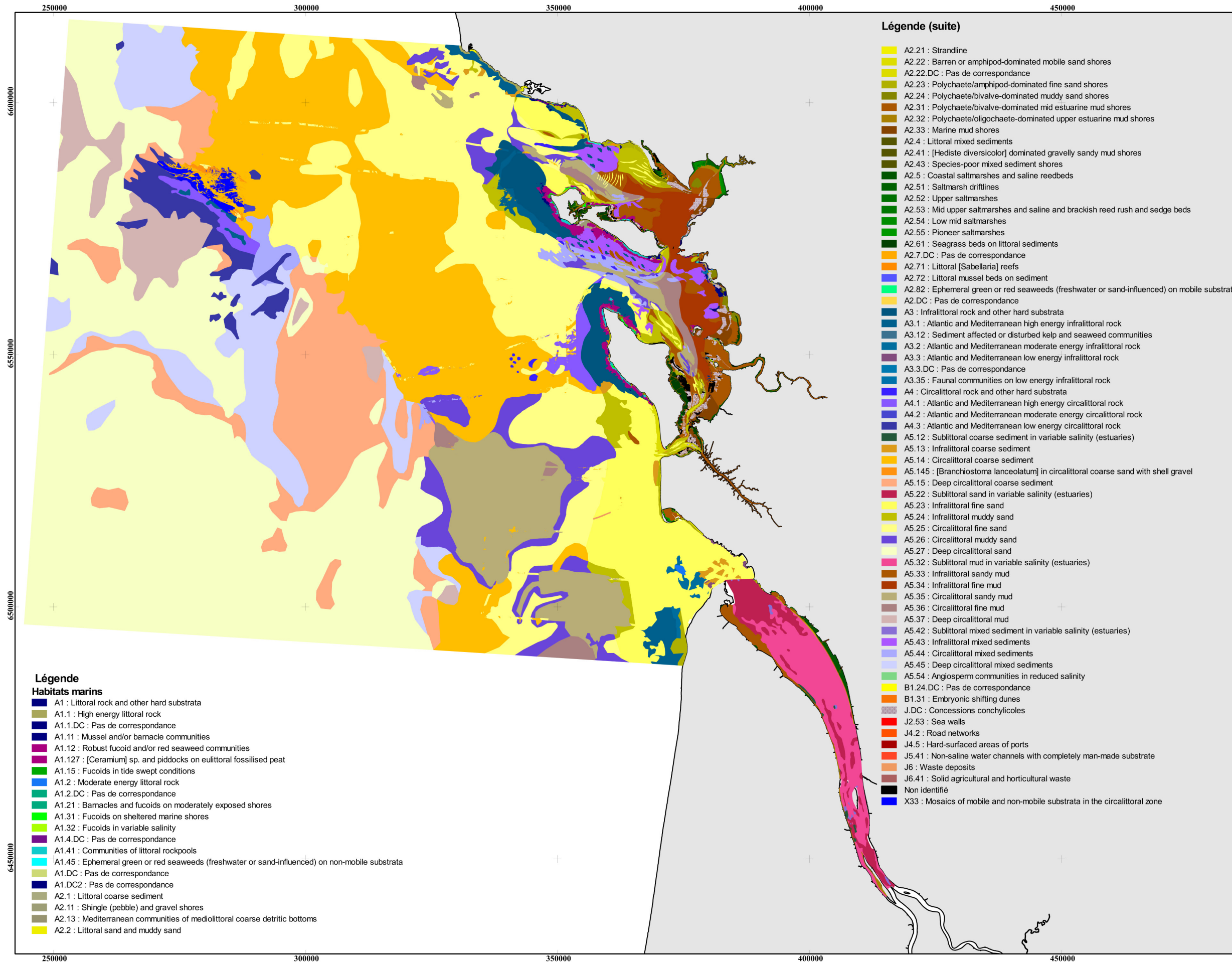




INVENTAIRE BIOLOGIQUE ET ANALYSE DES HABITATS MARINS PATRIMONIAUX 2010 - 2012

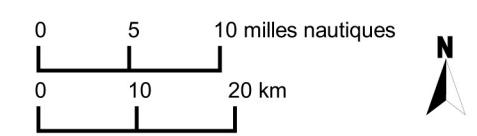
CARTE DES HABITATS ÉLÉMENTAIRES (EUNIS 2008)

Site mPG - Périmètre d'étude du PNM de l'estuaire de la Gironde et des Pertuis charentais



Sources

- Creocan, 2011. Couverture acoustique au sonar à balayage lateral et sondeur bathymétrique. Marché AAMP Natura2000_2010-2012
- Liens, Creocan, ReNatureEnvironnement, Iodde, 2011. Inventaires terrain des habitats intertidaux. Marché AAMP Natura2000 2010-2012
- Creocan&Liens, 2010. Prelevements biosédimentaires quantitatifs à la benne Hamon et semi-quantitatifs à la drague Rallier du Baty. Marché AAMP Natura2000 2010-2012
- Chassé C., 1974 & Hily C., 1976. Carte biosédimentaire des fonds meubles des Pertuis Charentais au 1/100000. Produit numérique REBENT Ifremer-Université-CNRS, 2009.
- Hamdi A. et al., 2010. Extrait de la cartographie des habitats physiques Eunis - Cotes de France. Ifremer, Convention AAMP n°09/1217764/FY
- Lafon V., 2011. Production d'un fond cartographique des couverts rocheux, sédimentaires et végétalisés par télédétection spatiale. Geotransfert, marché AAMP Natura2000 2010-2012
- DDTM17, 2011. Cadastre conchylicole officiel de la Charente-Maritime



Système de coordonnées : Lambert 93 / RGF Lambert 93 / IAG GRS 1980

ATL_N2000_DHFF_mPG_HabitatElementaire_EUNIS2008_A3pa_121411

Réalisation : Programme CARTHAM, contrat AAMP2010-2012 : CREOCEAN, LIENSs, EPOC, GEOTRANSFERT, IODDE, RENATURE ENVIRONNEMENT.