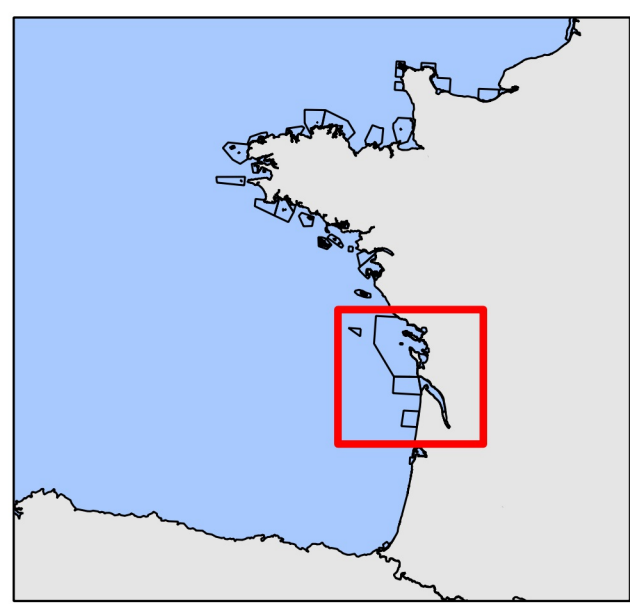
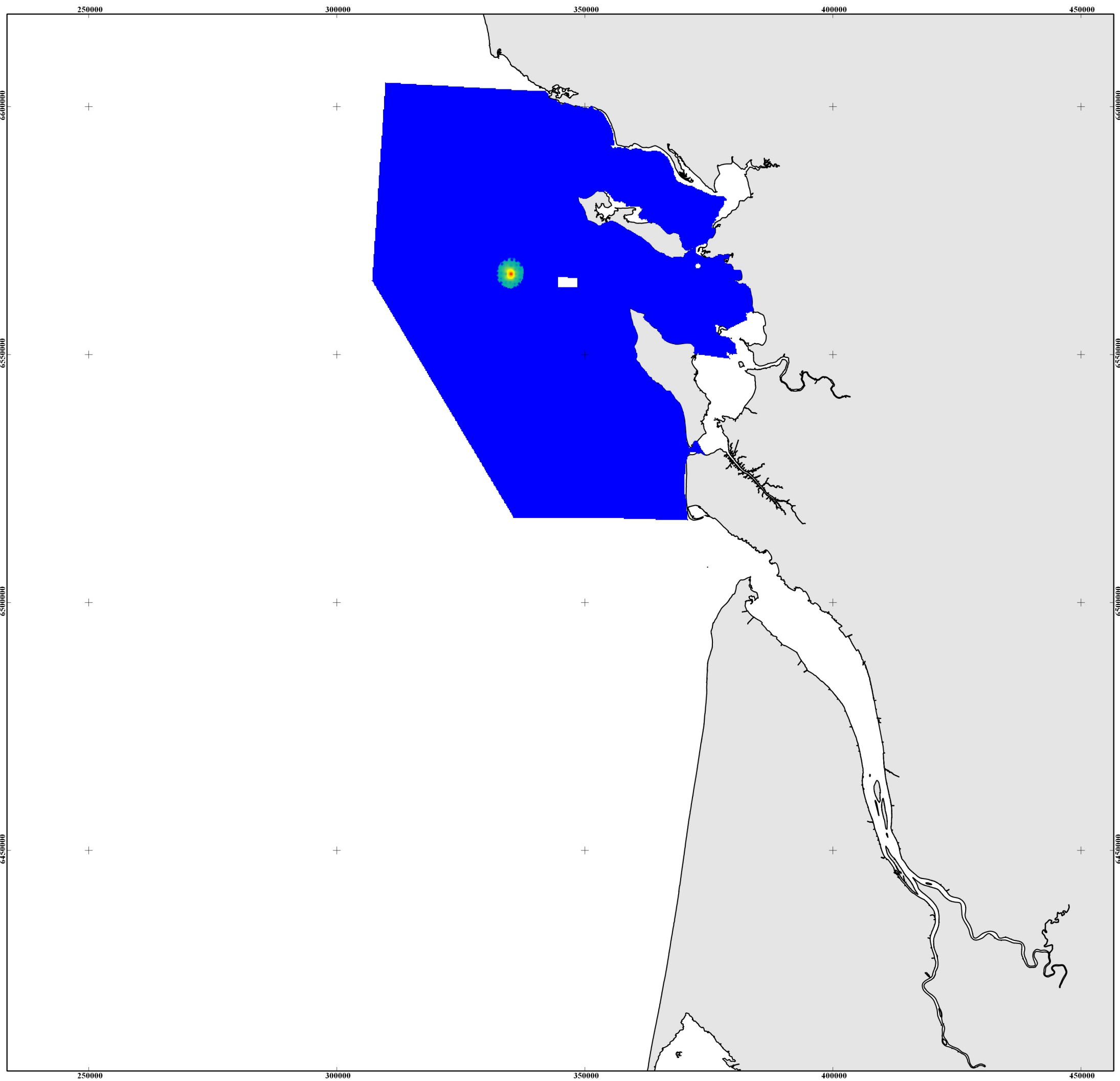




# INVENTAIRE BIOLOGIQUE ET ANALYSE DES HABITATS MARINS PATRIMONIAUX 2010 - 2012

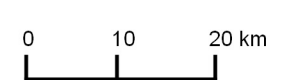
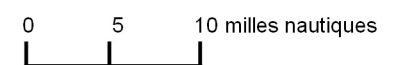
## CARTE DE REPARTITION DE L' ABONDANCE DU GRAND DAUPHIN (*Tursiops truncatus*) Site mPG - Périmètre d'étude du PNM de l'estuaire de la Gironde et des Pertuis Charentais



### Nombre moyen d'individu par mille nautique

- > 1,2
- 0,5
- 0,08
- 0,01
- < 0,006

L'abondance est exprimée en nombre moyen d'individu par mille nautique effectué dans les conditions standardisées à bord des Vedettes des garde-côtes.  
En raison de la méthode et des différents filtres utilisés lors des traitements, seuls sont représentés les phénomènes réguliers



Sources des données : Système de coordonnées :  
CENTRE DE LA MER DE BIARRITZ, 2012 - (Inventaire biologique et analyse Lambert 93 / RGF Lambert 93 / IAG GRS 1980  
écologique NATURA 2000 en mer)

ATL N2000 DHFF mPG GrandDauphin A3po 121411

Réalisation:  
Programme CARTHAM, contrat AAMP2010-2012 : CREOCEAN, LIENSs,  
EPOC, GEO Transfert, IODDE, RENATURE ENVIRONNEMENT.