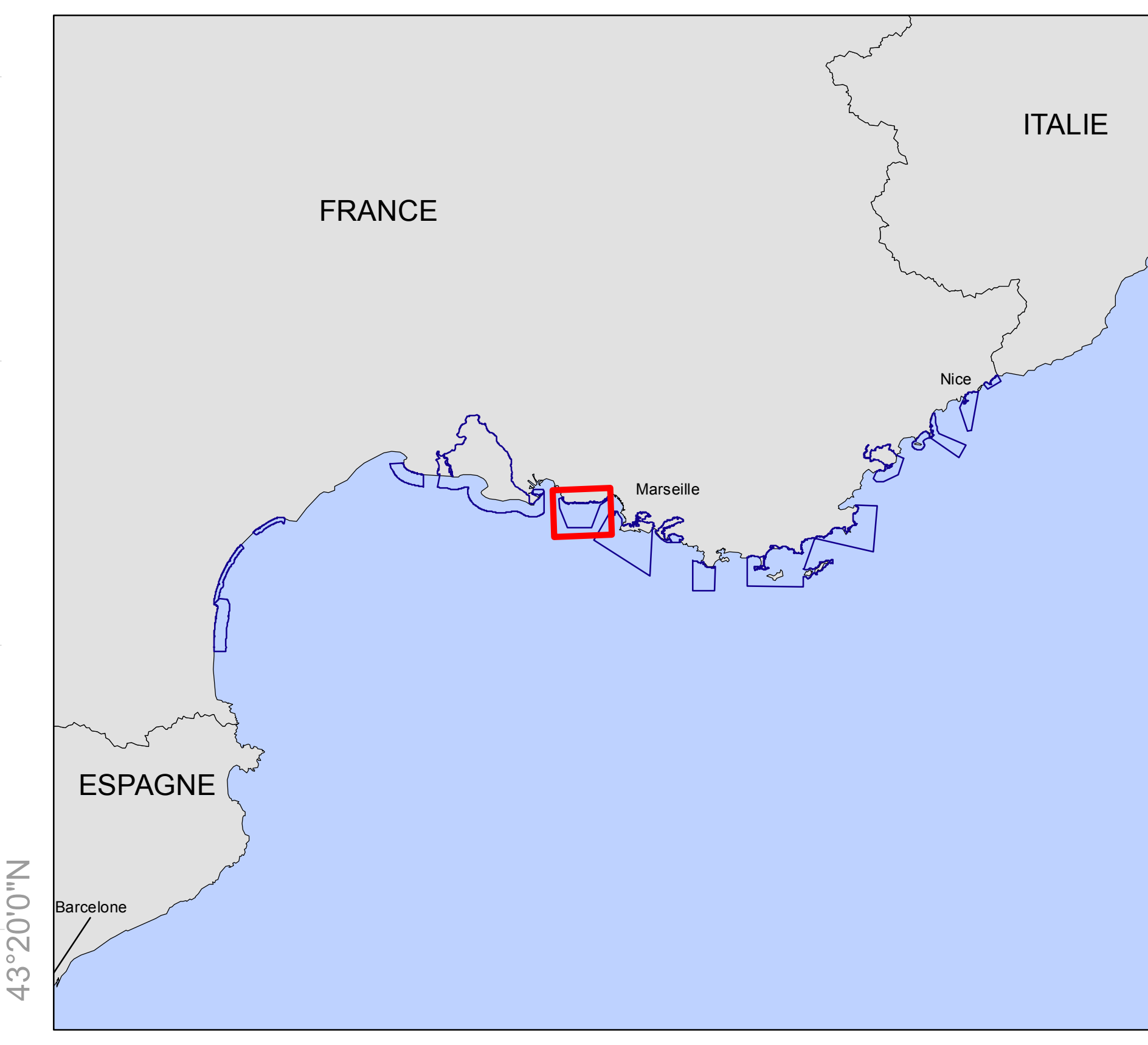
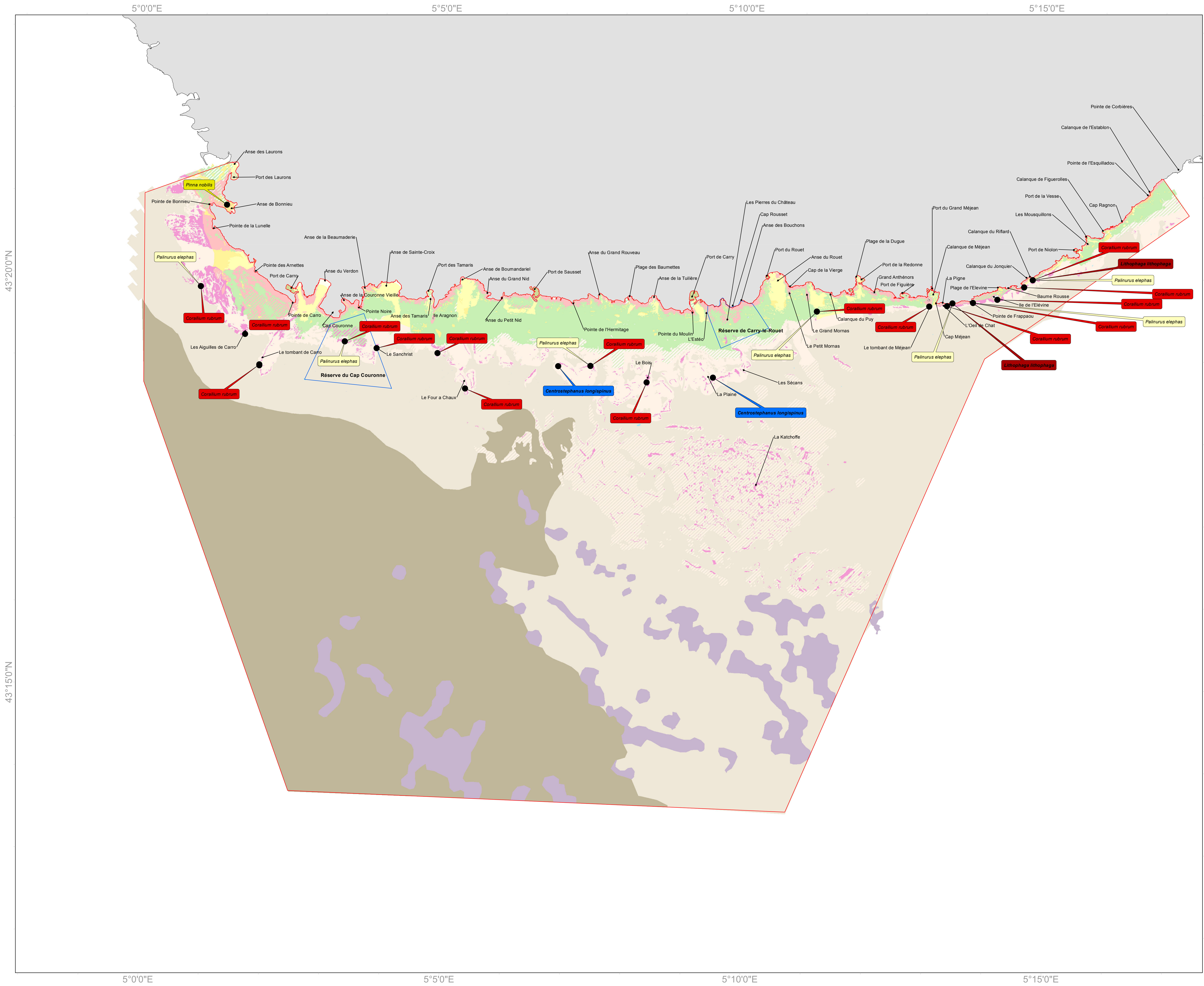




# INVENTAIRES BIOLOGIQUES ET ANALYSE ECOLOGIQUE DES HABITATS MARINS PATRIMONIAUX 2010-2011

## CARTOGRAPHIE DES ESPECES MARINES DE LA DIRECTIVE HABITAT FAUNE-FLORE

### SITE FR9301999 - CÔTE BLEUE MARINE


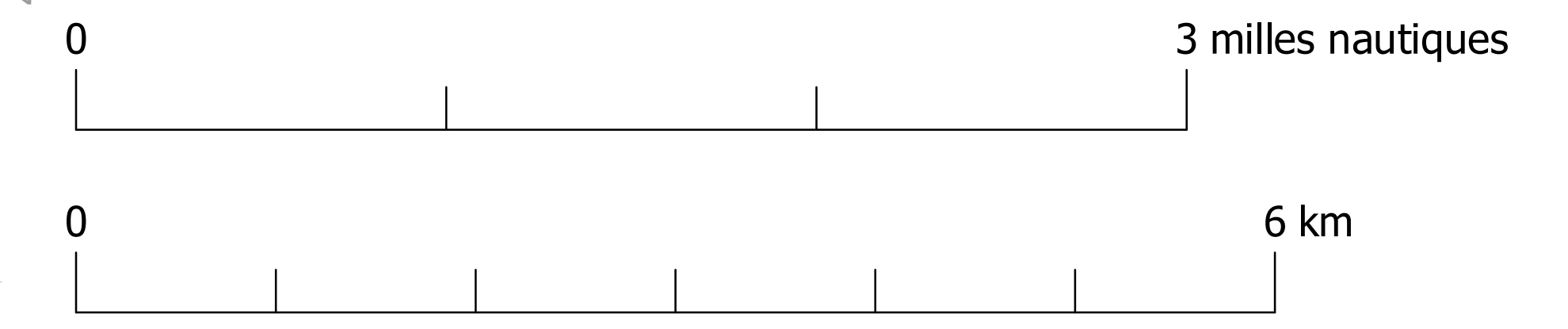


Site FR9301999  
Réserve intégrale

#### Espèces DHFF

- Centrostephanus longispinus (DH4)
- Lithophaga lithophaga (DH4)
- Pinna nobilis (DH4)
- Corallium rubrum (DH5)
- Palinurus elephas (non communautaire)

sources des données :  
- EuroGeographics, 2006 (Pays)  
- Trait de côte réalisé au 1/1500ième à partir de l'Orthophotographie (IGN, 2008)



système de coordonnées :  
Lambert 93 / RGF Lambert 93 / IAG GRS 1980

MED\_N2000\_DHFF\_FR9301999\_HabitatGenerique\_CH2004\_A0pa\_20120509.mxd

réalisation :  
GIS POSIDONIE, marché Natura 2000 - Avril 2012