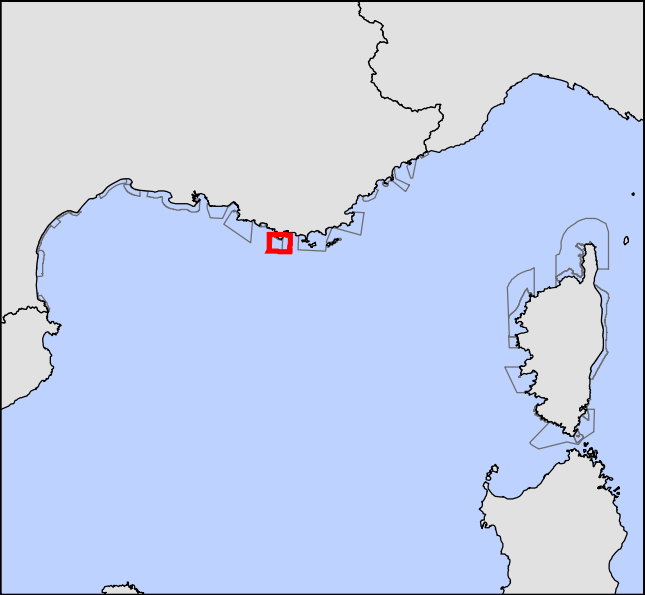




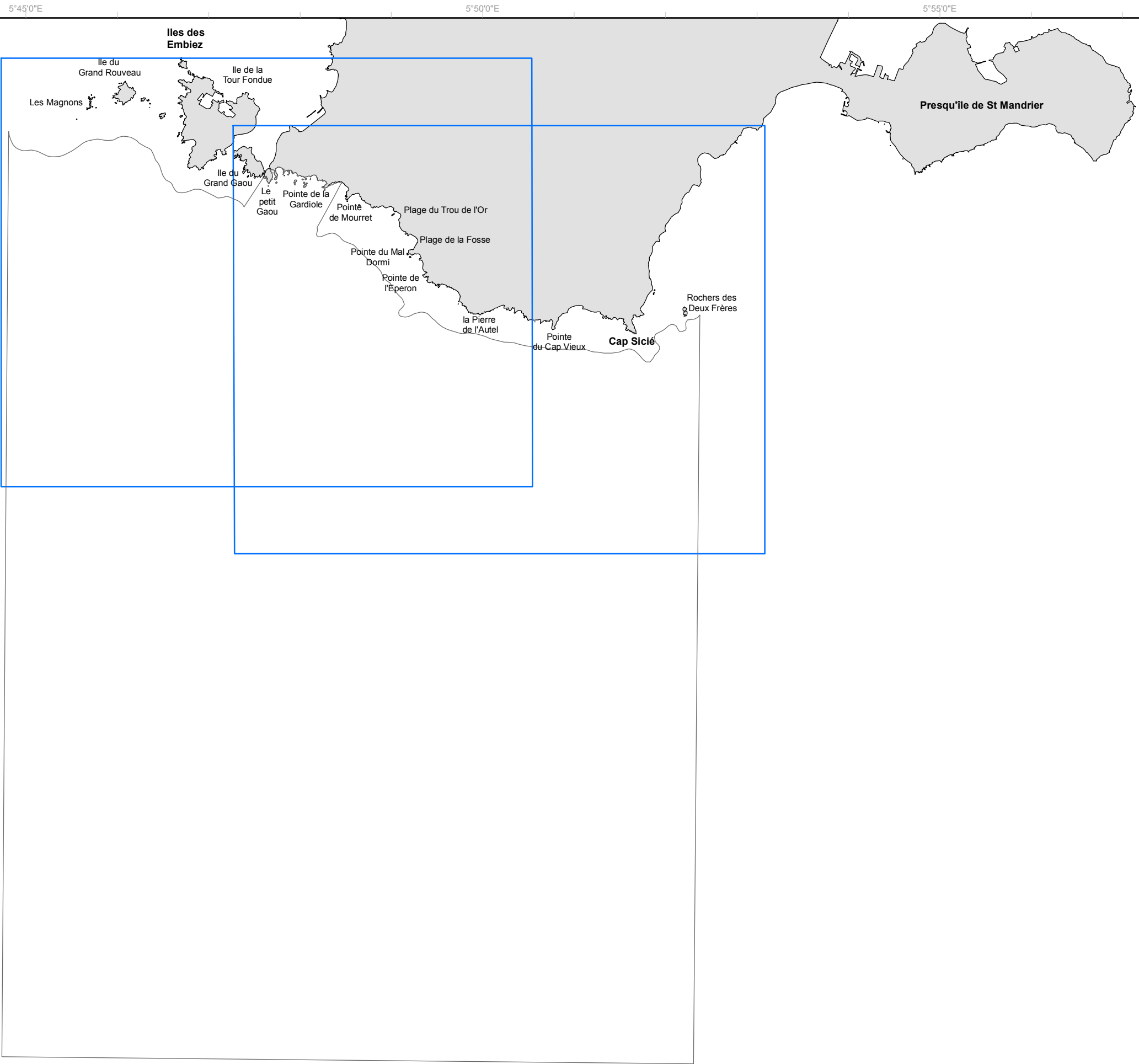
CARTE DES EMPRISES DE SECTEURS
SITE FR9301997 - EMBIEZ CAP SICIE



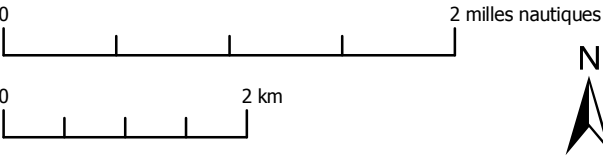
EMPRISE DES SECTEURS

 Sectorisation du site Natura 2000 FR9301997

 Limite site NATURA 2000 FR9301997



sources des données :
- Programme CARTHAM, contrat AAMP - ANDROMEDE OCEANOLOGIE, 2012.
(selon données voir détail dans rapport associé)
- MNHN, 2011 (Sites Natura 2000)
- EuroGeographics, 2006 (Pays)
- SHOM/IGN, 2009 (Trait de côte Histolitt v1)



système de coordonnées :
Lambert 93 / RGF Lambert 93 / IAG GRS 1980

MED_N2000_DHFF_FR9301997_EmpriseCarte_A3pa_20121030

réalisation :
ANDROMEDE OCEANOLOGIE marché CARTHAM - Octobre 2012