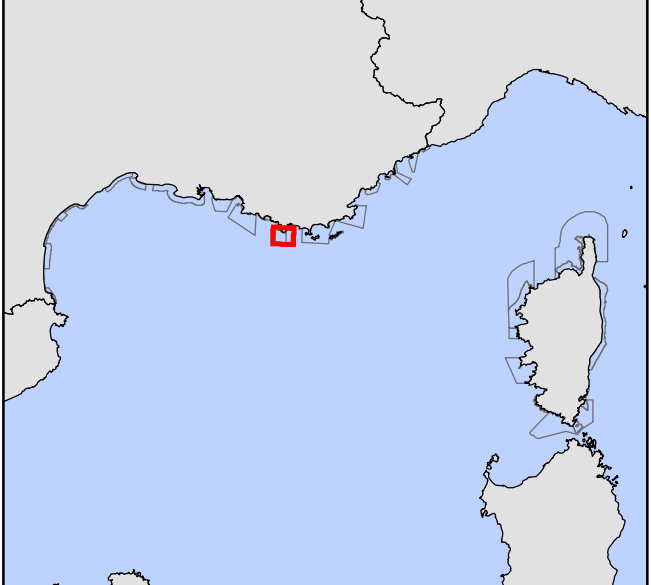
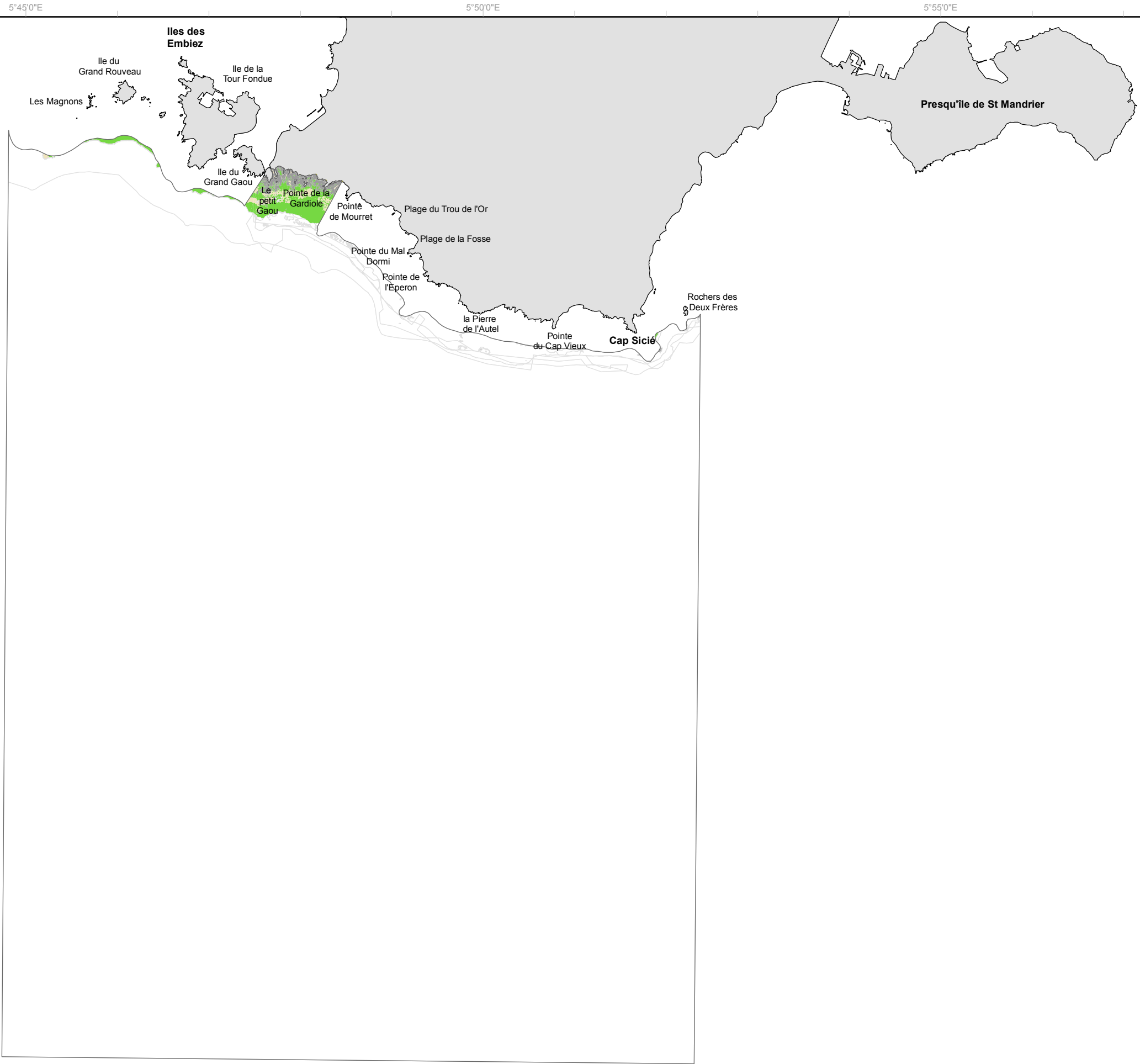




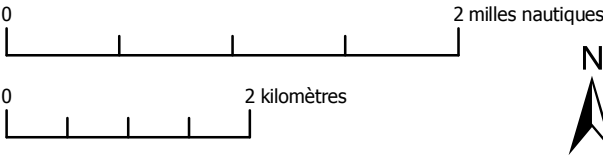
CARTOGRAPHIE DES HABITATS GENERIQUES
SITE FR9301997 - EMBIEZ CAP SICIE



HABITAT D'INTERET COMMUNAUTAIRE (EUR27)

- 1110: Bancs de sable à faible couverture permanente d'eau marine
 - 1120: Herbiers de posidonies (*Posidonion oceanicae*)
 - 1140: Replats boueux ou sableux exondés à marée basse
 - 1170: Récifs
 - Pas de correspondance
- Limite site NATURA 2000 FR9301997

sources des données :
- Programme CARTHAM, contrat AAMP - ANDROMEDE OCEANOLOGIE, 2012.
(selon données voir détail dans le rapport associé)
- MNHN, 2011 (Sites Natura 2000)
- EuroGeographics, 2006 (Pays)
- SHOM/IGN, 2009 (Trait de côte Histolitt v1)



Agence des
aires marines protégées

système de coordonnées :
Lambert 93 / RGF Lambert 93 / IAG GRS 1980

MED_N2000_DHFF_FR9301997_HabitatGenerique_EUR27_A3pa_20121030

réalisation :
ANDROMEDE OCEANOLOGIE marché CARTHAM - Octobre 2012