



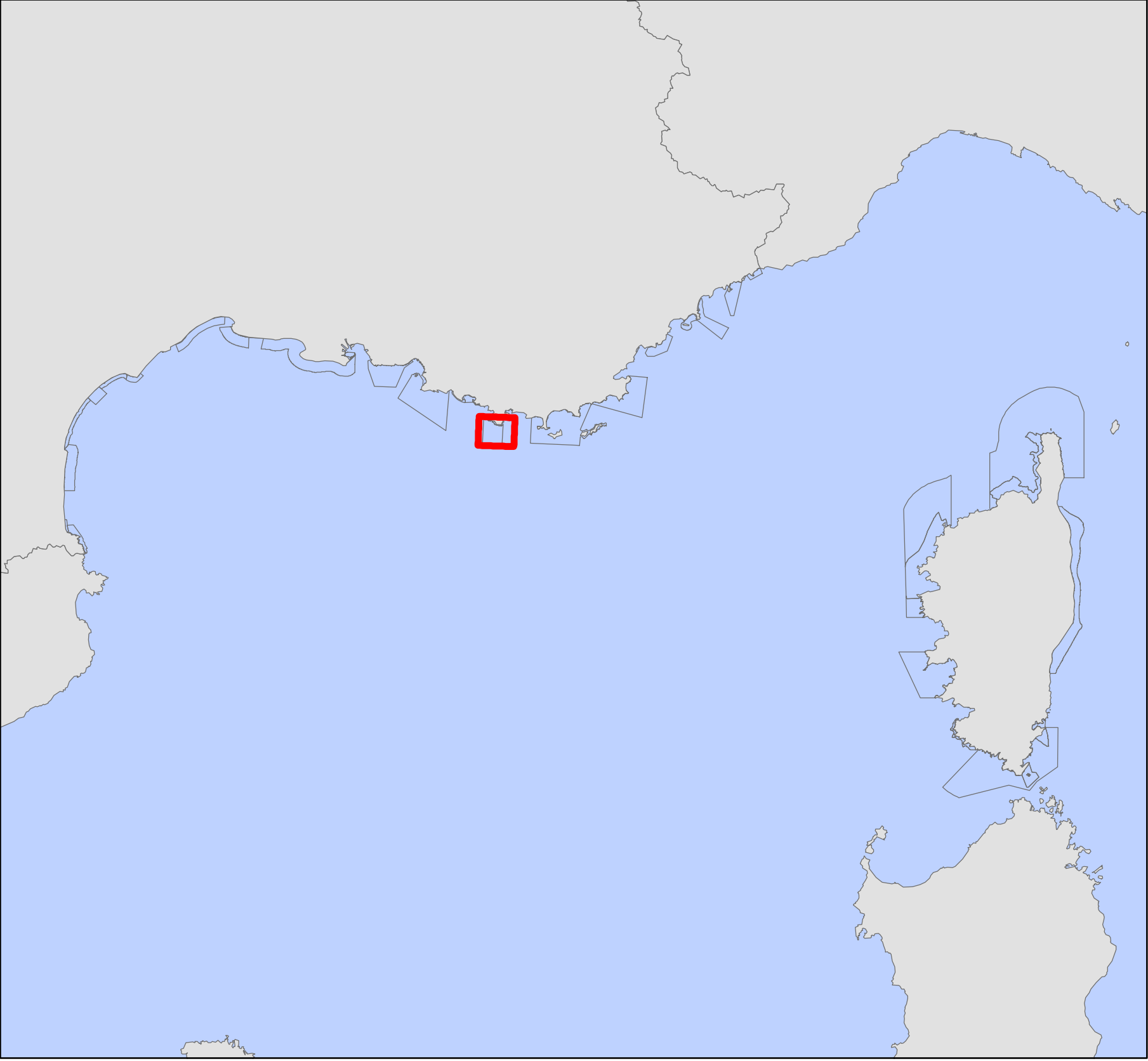
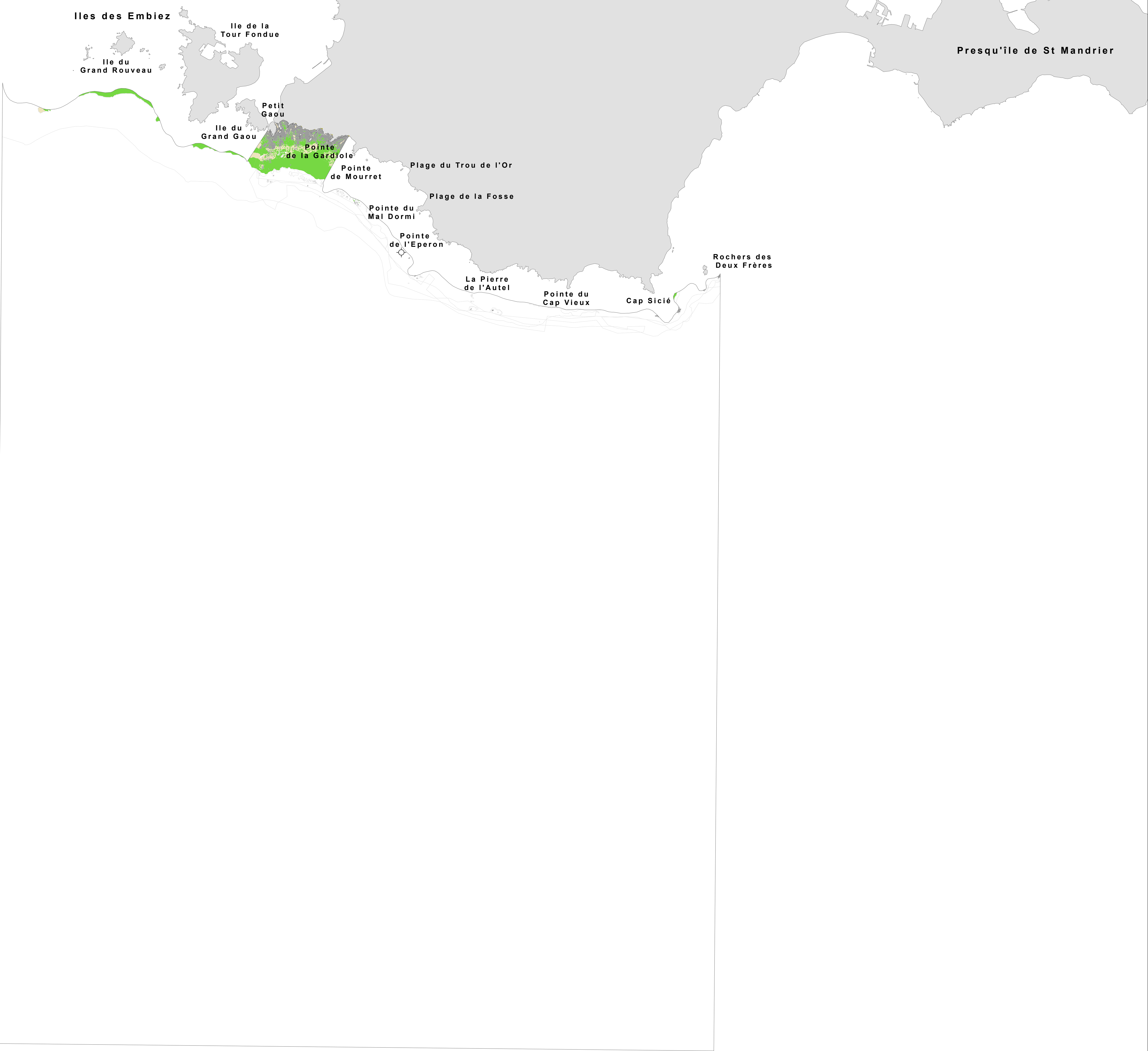
CARTOGRAPHIE DES HABITATS GENERIQUES
SITE FR9401996 - CAP FERRAT



5°45'0"E

5°50'0"E

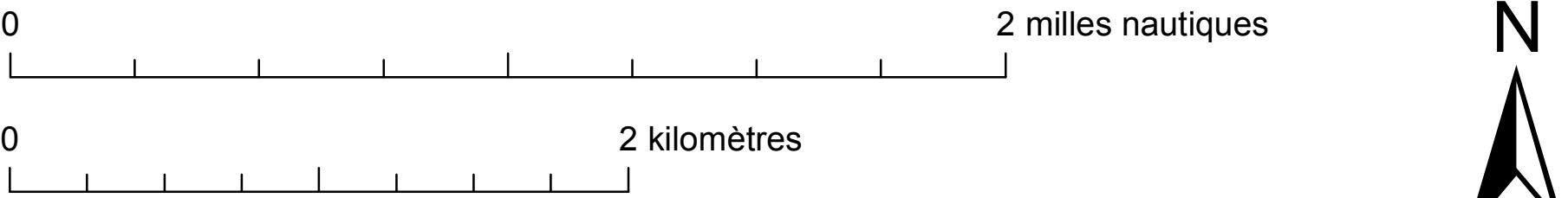
5°55'0"E



HABITAT D'INTERET COMMUNAUTAIRE (EUR 27)

- 1110: Bancs de sable à faible couverture permanente d'eau marine
- 1120: Herbiers de posidonies (*Posidonion oceanicae*)
- 1140: Replats boueux ou sableux exondés à marée basse
- 1170: Récifs
- Pas de correspondance
- Limite site Natura 2000 FR9301997

sources des données :
- Programme CARTHAM, contrat AAMP - ANDROMEDE Océanologie, 2012.
(selon données SHOM, IGN, Agence de l'Eau Rhône Méditerranée & Corse, Institut Océanographique Paul Ricard, Communauté d'Agglomération Toulon Provence Méditerranée, Andromède Océanologie) (habitats)
- Hamdi Anouar, Vasquez Mickael, Populus Jacques, 2010 (Cartographie des habitats physiques Eunis - Côtes de France)
- IGN, 2008 (Orthophotographie)
- Muséum National d'Histoire Naturelle, 2011 (Sites Natura 2000)
- EuroGeographics, 2006 (Pays)



Agence des
aires marines protégées

système de coordonnées :
Lambert 93 / RGF Lambert 93 / IAG GRS 1980

MED_N2000_DHFF_FR9301996_HabitatGenerique_EUR27_A0pa_20121023

réalisation :
ANDROMEDE Océanologie marché CARTHAM - Octobre 2012