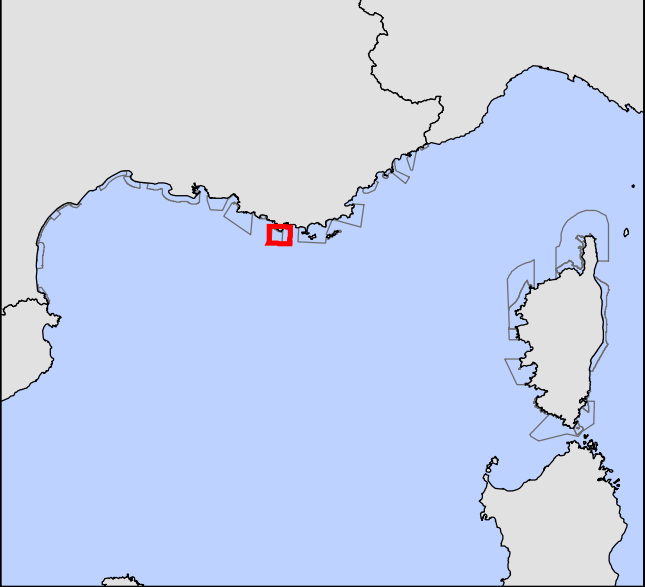
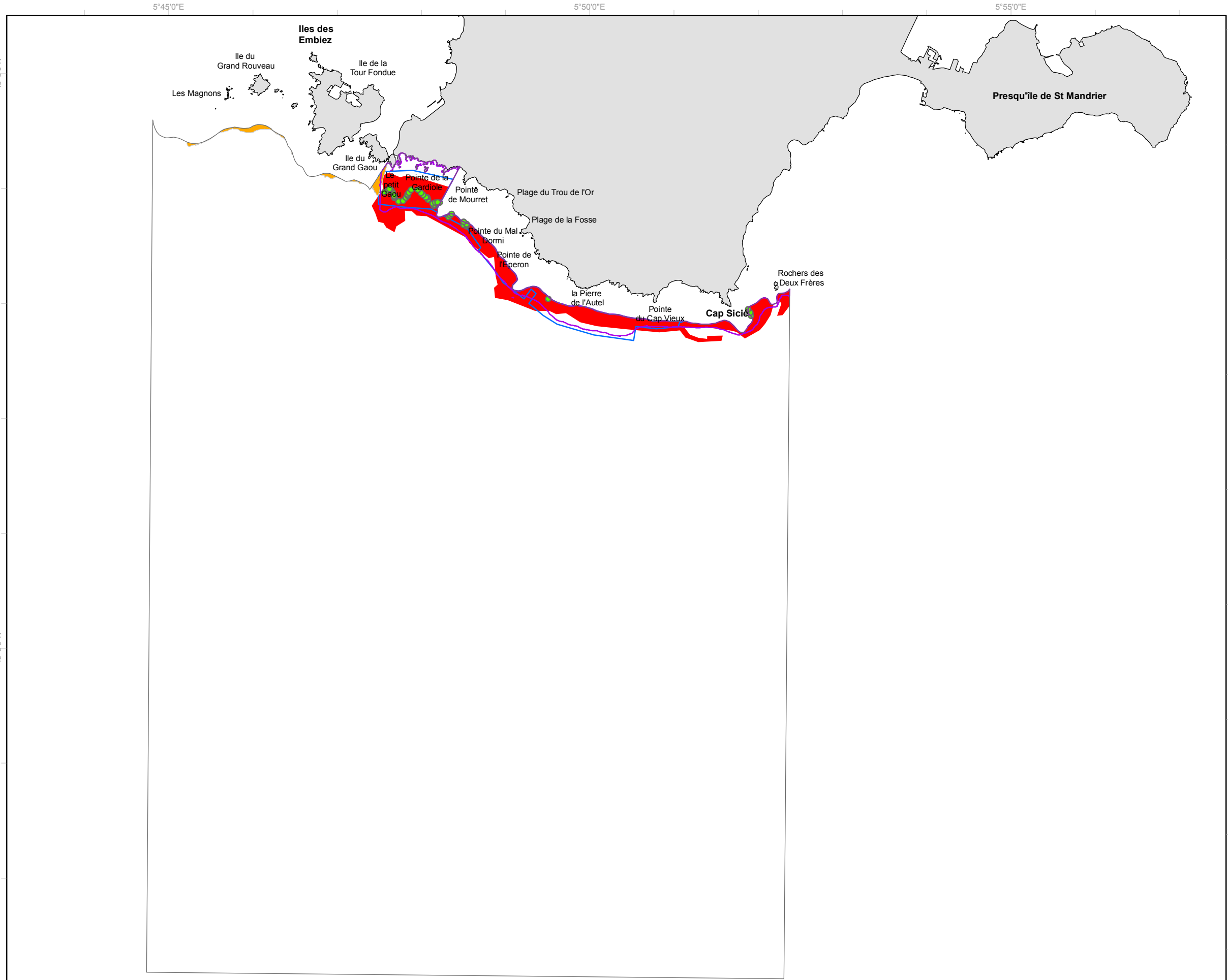


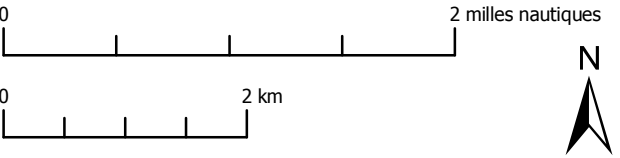


CARTE DES DONNEES HISTORIQUES
SITE FR9301997 - EMBIEZ CAP SICIE



- Observations terrain (Andromède, 2009)
- Emprise Sonar (Andromède, 2008)
- Emprise MNT (Andromède, 2008)
- Cartographie des biocénoses marines (Andromède, 2009)
- Cartographie des biocénoses marines (Institut Océanographique Paul Ricard, 2008)
- Limite site NATURA 2000 FR9301997

sources des données :
- Programme CARTHAM, contrat AAMP - ANDROMEDE OCEANOLOGIE, 2012.
(selon données voir détail dans rapport associé)
- MNHN, 2011 (Sites Natura 2000)
- EuroGeographics, 2006 (Pays)
- SHOM/IGN, 2009 (Trait de côte Histolitt v1)



système de coordonnées :
Lambert 93 / RGF Lambert 93 / IAG GRS 1980

MED_N2000_DHFF_FR9301997_DonneesHist_A3pa_20121030

réalisation :
ANDROMEDE OCEANOLOGIE marché CARTHAM - Octobre 2012