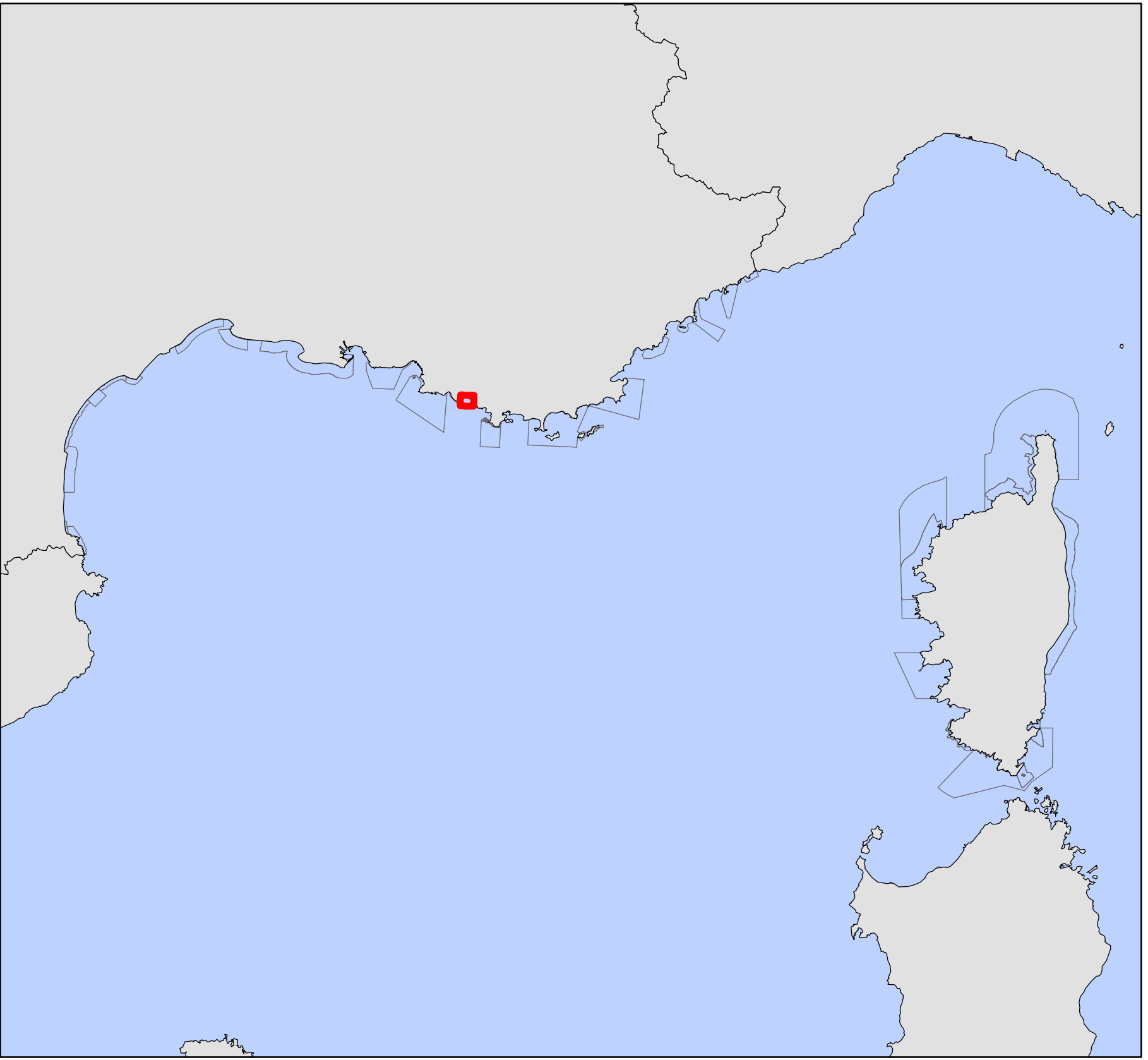
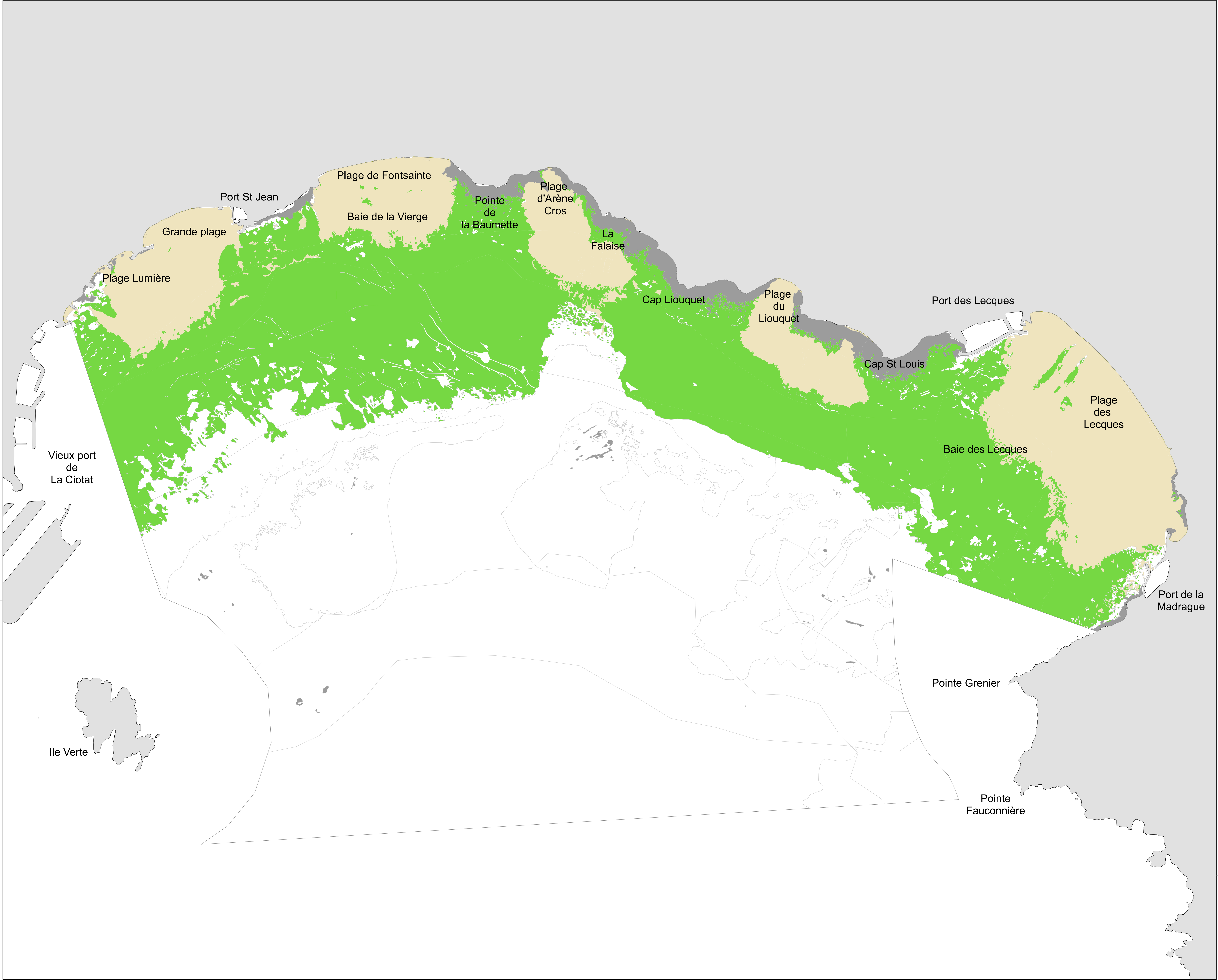




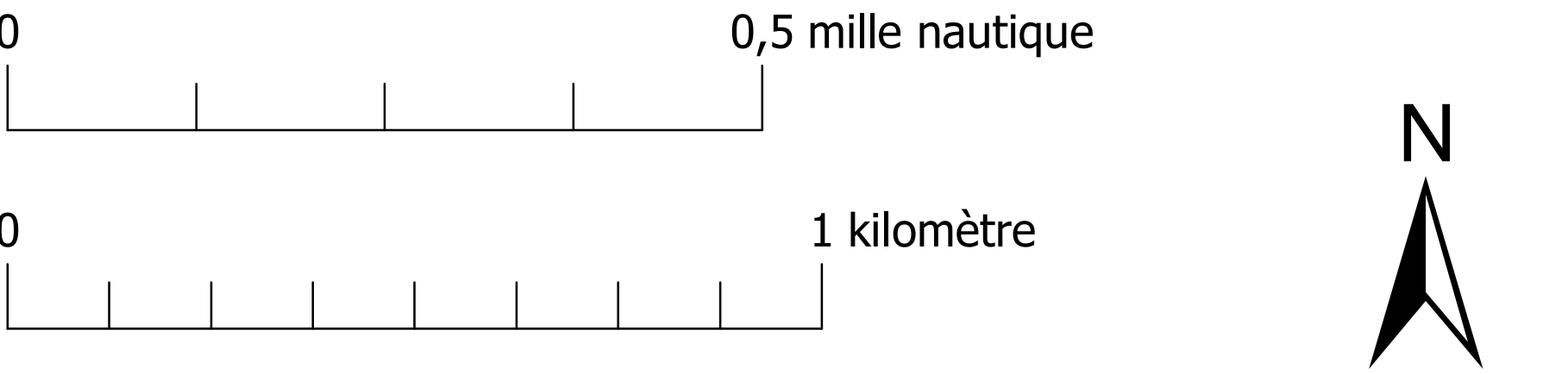
CARTOGRAPHIE DES HABITATS GENERIQUES
SITE FR9301998 - BAIE DE LA CIOTAT



- HABITAT (EUR 27)**
- 1110: Bancs de sable à faible couverture permanente d'eau marine
 - 1120: Herbiers à posidonies (*Posidonia oceanica*)
 - 1140: Replats boueux ou sableux exondés à marée basse
 - 1170: Récifs

- AUTRE HABITAT**
- Pas de correspondance
 - Limite site Natura 2000 FR9301998

sources des données :
- Programme CARTHAM, contrat AAMP - ANDROMÈDE Océanologie, 2012.
(selon données SHOM, IGN, Andromède Océanologie, Gis Posidonie) (Habitats)
- SHOM/IGN, 2009 (Trait de côte Histolitt v.1 et v.2)
- EuroGeographics, 2006 (Pays)
- MNHN, 2011 (Sites Natura 2000)



système de coordonnées :
Lambert 93 / RGF Lambert 93 / IAG GRS 1980

MED_N2000_DHFF_FR9301998_HabitatsGeneriques_EUR27_A0pa_20120912

réalisation :
ANDROMÈDE Océanologie marché CARTHAM - septembre 2012