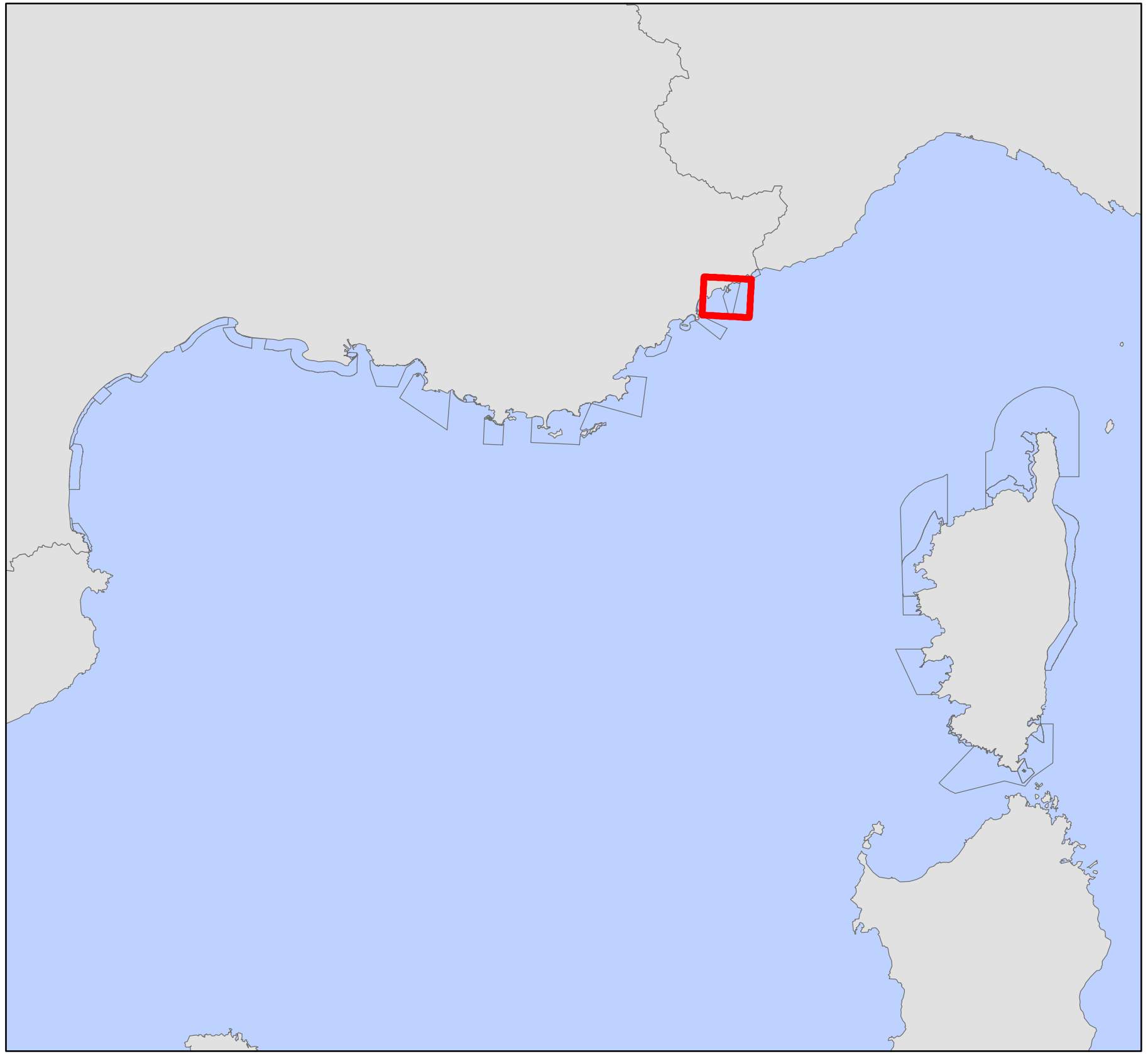
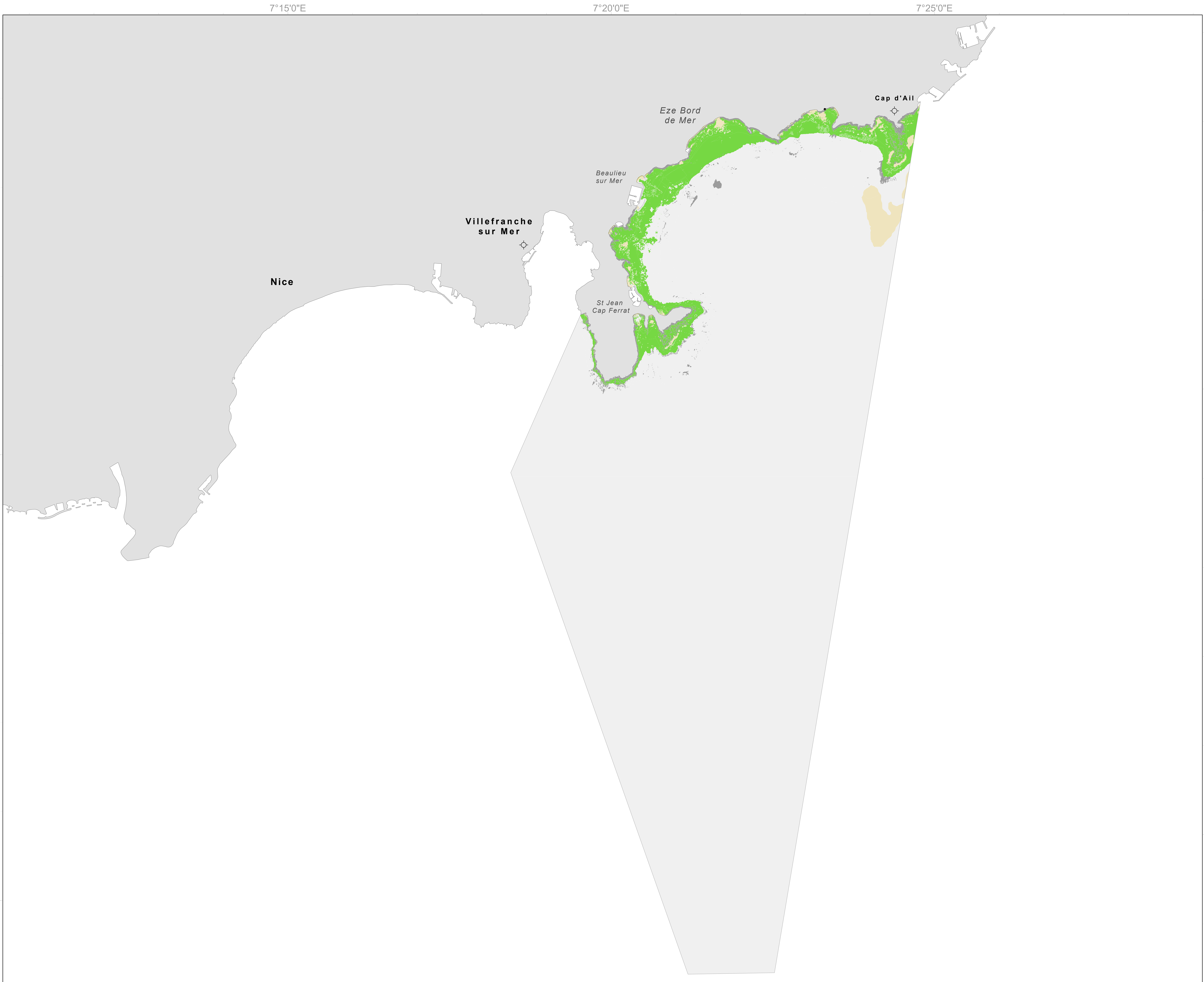




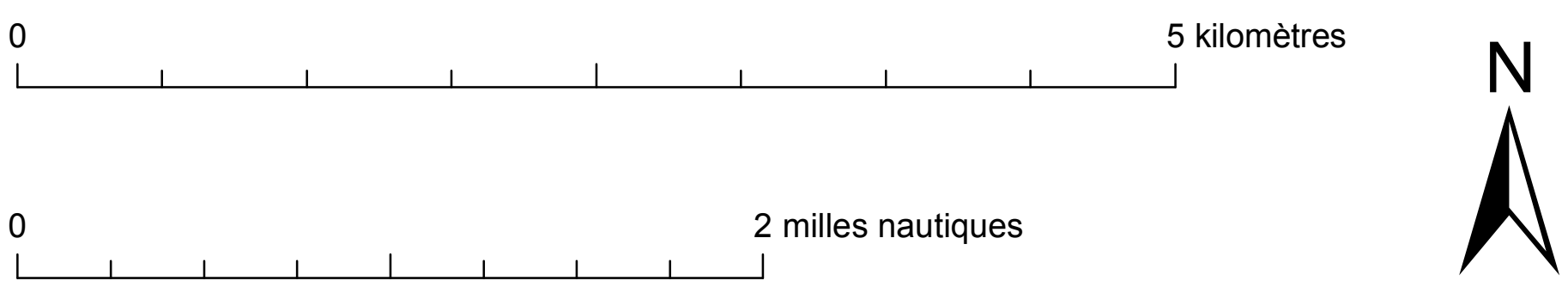
CARTOGRAPHIE DES HABITATS GENERIQUES
SITE FR9401996 - CAP FERRAT



HABITATS D'INTERET COMMUNAUTAIRE (EUR27)

- 8330: Grottes marines submergées ou semi-submergées
- 1110: Bancs de sable à faible couverture permanente d'eau marine
- 1120: Herbiers de posidonies (Posidonion oceanicae)
- 1140: Replats boueux ou sableux exondés à marée basse
- 1170: Récifs
- Pas de correspondance
- Limite site Natura 2000 FR9301996

sources des données :
- Programme CARTHAM, contrat AAMP - ANDROMEDE Océanologie, 2012.
(selon données SHOM, IGN, Agence de l'eau RMC, UNSA, CANCA, IFREMER, Andromède Océanologie) (habitats)
- CG06/ Région PACA/ CA pole azur provence/ CA Riviera/ CA Sophia/ CA Nice/ ville de cannes, 2009 (Orthophotographie)
- Muséum National d'Histoire Naturelle, 2011 (Sites Natura 2000)
- IGN-SHOM, 2009 (trait de côte histolitt V2)
- EuroGeographics, 2006 (Pays)



système de coordonnées :
Lambert 93 / RGF Lambert 93 / IAG GRS 1980

MED_N2000_DHFF_FR9301996_HabitatGenerique_EUR27_A0pa_20120920

réalisation :
ANDROMEDE Océanologie marché CARTHAM - Septembre 2012