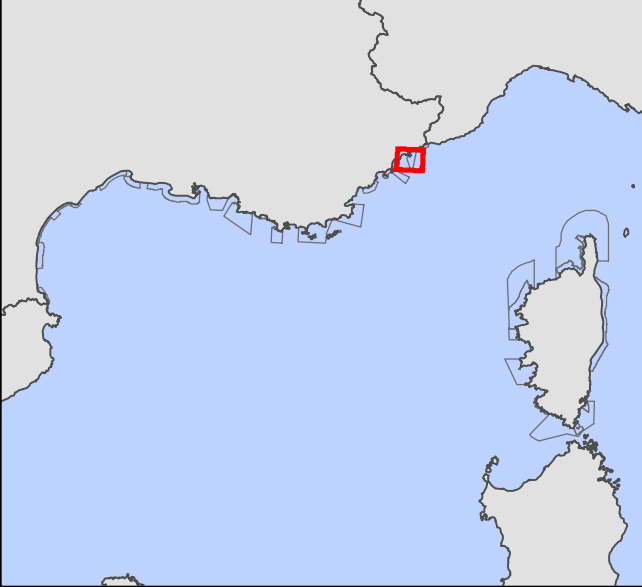
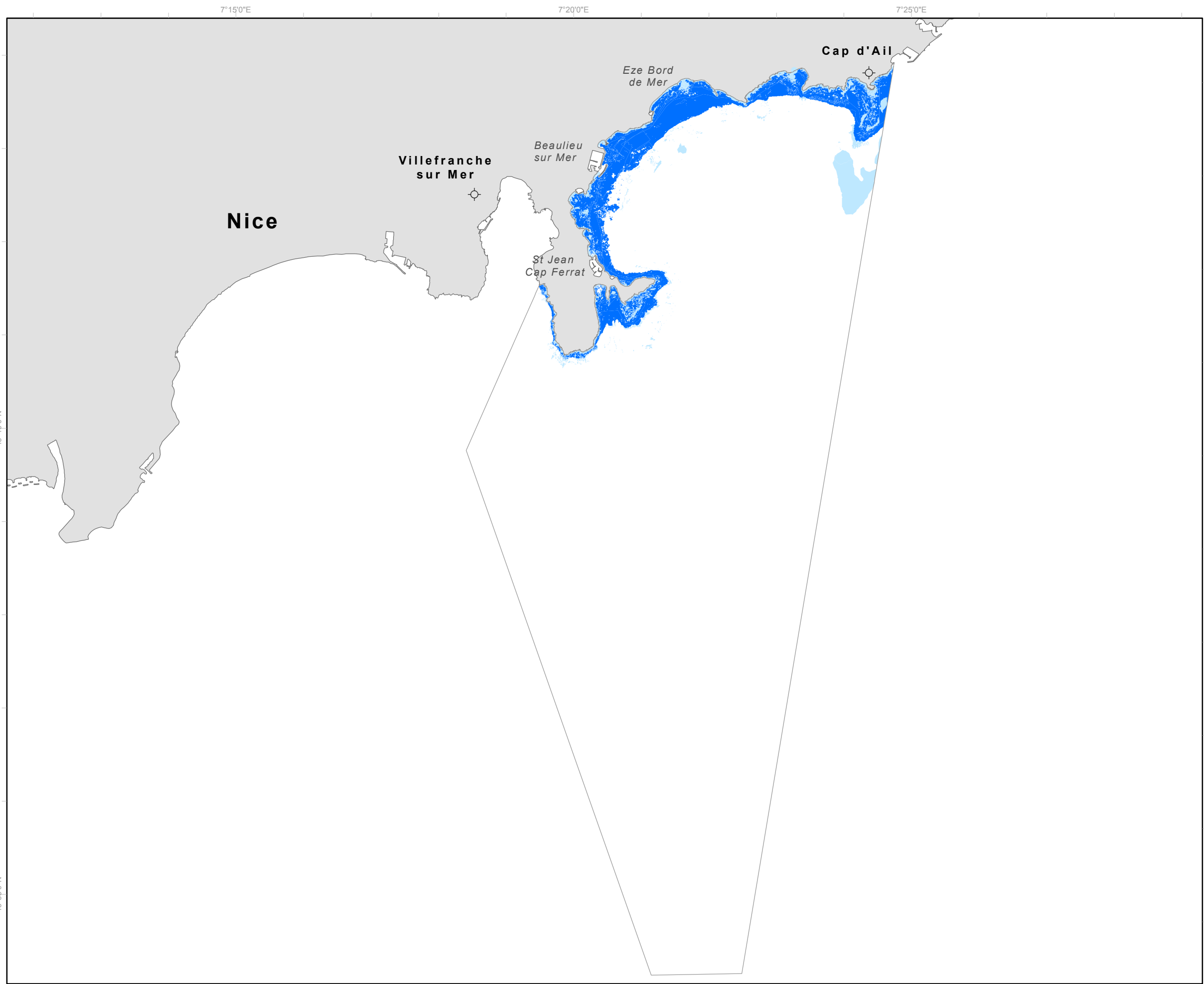







CARTE DE SYNTHESE DES STATUTS DES HABITATS
SITE FR9301996 - CAP FERRAT



STATUTS HABITATS GENERIQUES (EUR27)

-  Habitat d'intérêt communautaire
-  Habitat d'intérêt communautaire prioritaire
-  Limite site Natura 2000 FR9301996

sources des données :
- Programme CARTHAM, contrat AAMP - ANDROMEDE OCEANOLOGIE, 2012.
(selon données voir détail dans rapport associé)
- Muséum National d'Histoire Naturelle, 2011 (Sites Natura 2000)
- IGN-SHOM, 2009 (trait de côte histolitt v2)
- EuroGeographics, 2006 (Pays)

0 2 milles nautiques

0 2 kilomètres



Agence des
aires marines protégées

système de coordonnées :
Lambert 93 / RGF Lambert 93 / IAG GRS 1980

MED_N2000_DHFF_FR9301996_HabitatInteretCommPrioritaire_A3pa_20120920

réalisation :
ANDROMEDE OCEANOLOGIE marché CARTHAM - Septembre 2012