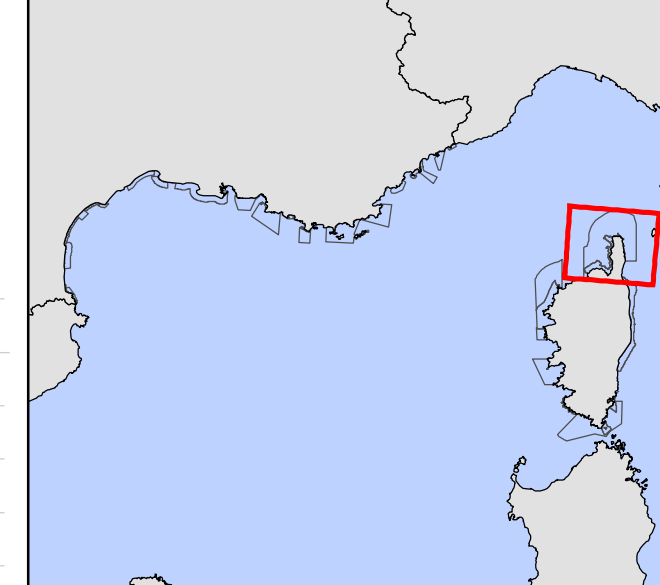
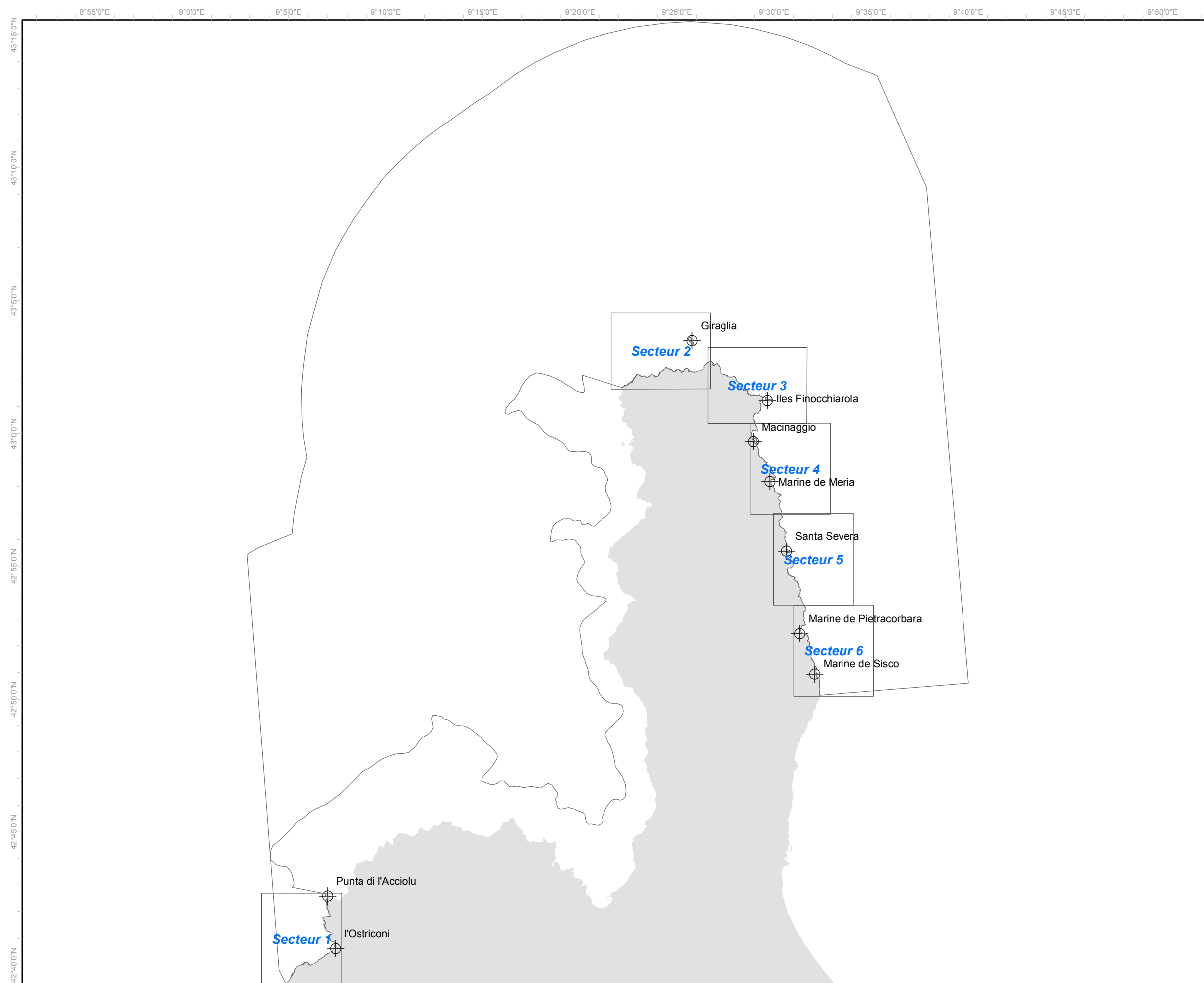




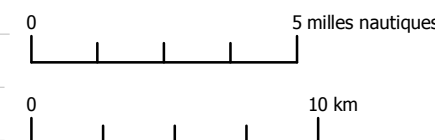
CARTE DES EMPRISES DE SECTEURS  
SITE FR9402013 - PLATEAU DU CAP CORSE



- Site Natura 2000 Plateau du Cap Corse  
Sectorisation du site Natura 2000 FR9402013

- Secteur 1 : De la plage de Lozari à la punta l'Acciolu  
Secteur 2 : De la punta di Corno di Becco à la pointe d'Agnello  
Secteur 3 : De la pointe d'Agnello à la punta di a Coscia  
Secteur 4 : De la punta di a Coscia à Catarelle  
Secteur 5 : De Funtanaccia à la Toiur de l'Osse  
Secteur 6 : De la Tour de l'Osse à la Tour ruinée de Sacro

sources des données :  
- Programme CARTHAM, contrat AAMP - ANDROMEDE OCEANOLOGIE et STARESO, 2012. (selon les données voir détail dans rapport associé)  
- SHOM, 2007 (Relevés bathymétriques)  
- Muséum National d'Histoire Naturelle, 2011 (Délimitation de la zone Natura 2000)  
- SHOM/IGN, 2009 (trait de côte histolitt v2)  
- IGN, 2007 (Photographies aériennes)  
- EuroGeographics, 2006 (Pays)



système de coordonnées :  
Lambert 93 / RGF Lambert 93 / IAG GRS 1980

MED\_N2000\_DHFF\_FR9402013\_EmpriseCarte\_EUR27\_A3pa\_20120415

réalisation :  
STARESO et ANDROMEDE OCEANOLOGIE marché CARTHAM - avril 2012