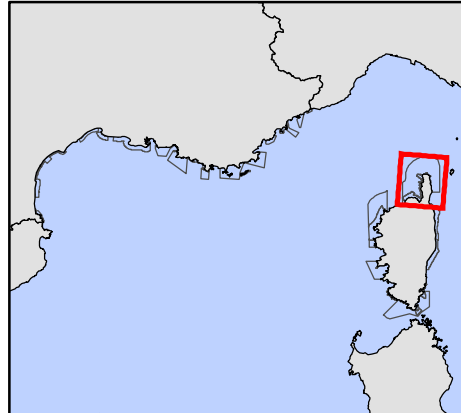
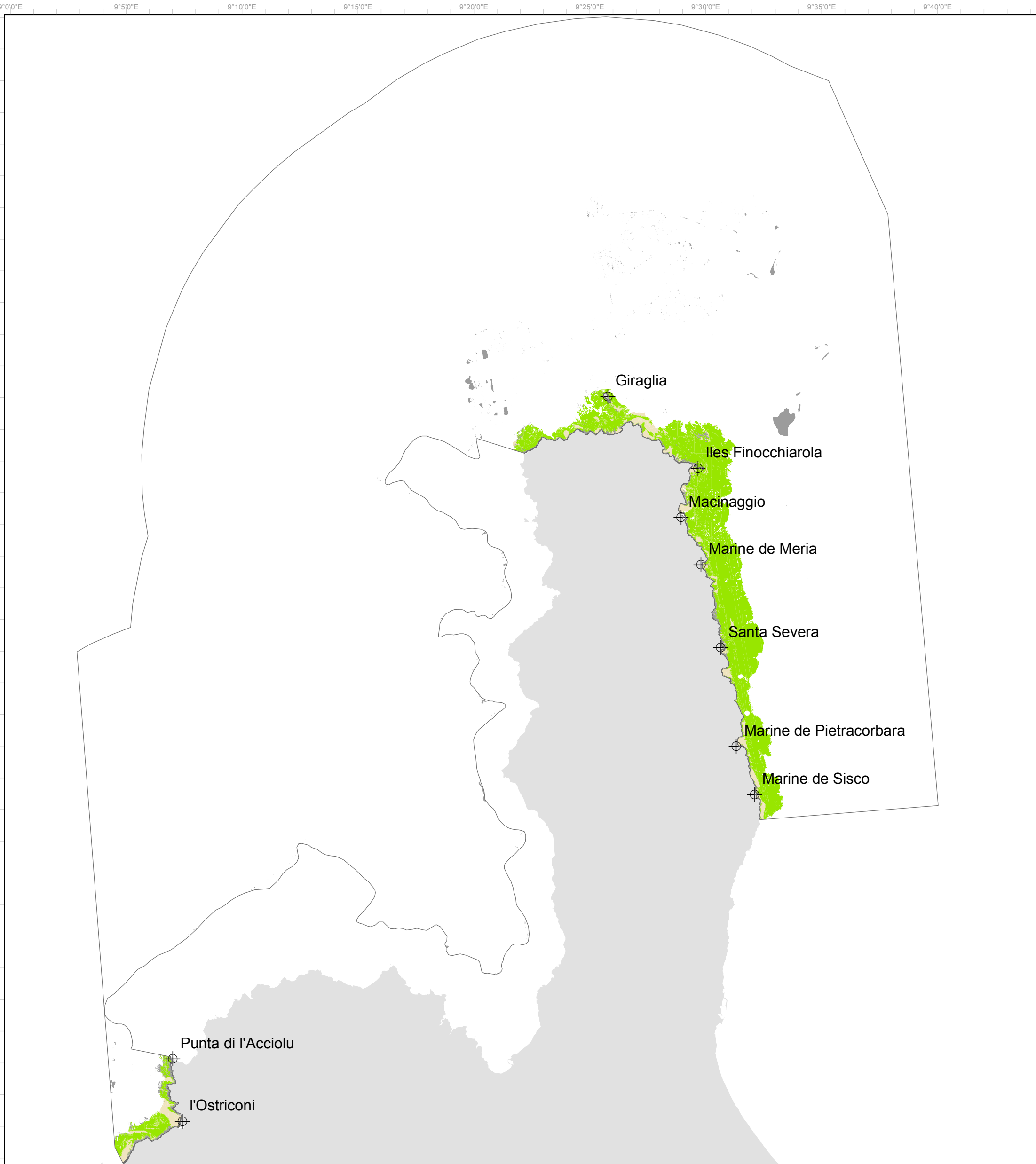




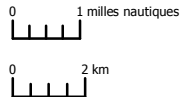
CARTOGRAPHIE DES HABITATS GENERIQUES  
SITE FR9402013 - PLATEAU DU CAP CORSE



HABITATS D'INTERET COMMUNAUTAIRE (EUR 27)

- 1110 : Bancs de sable à faible couverture permanente d'eau marine
- 1120 : Herbiers à posidonies (*Posidonium oceanicae*)
- 1140 : Replats boueux ou sableux exondés à marée basse
- 1170 : Récifs
- Pas de correspondance
- Site Natura 2000 FR9402013

sources des données :  
- Programme CARTHAM, contrat AAMP - ANDROMEDE OCEANOLOGIE et STARESO, 2012. (selon données CREOCEAN, LIMA/BRGM, SINTINELLE, Université de Corse/Pasqualini V.)  
- SHOM, 2007 (Relevés bathymétriques)  
- Muséum National d'Histoire Naturelle, 2011 (Délimitation de la zone Natura 2000)  
- SHOM/IGN, 2009 (trait de côte histolitt v2)  
- IGN, 2007 (Photographies aériennes)  
- EuroGeographics, 2006 (Pays)



système de coordonnées :  
Lambert 93 / RGF Lambert 93 / IAG GRS 1980

MED\_N2000\_DHFF\_FR9402013\_HabitatGenerique\_EUR27\_A3\_20120415

réalisation :  
ANDROMEDE OCEANOLOGIE ET STARESO marché CARTHAM - avril 2012