







9°30'0"E

Santa Severa



## HABITATS D'INTERET COMMUNAUTAIRE (EUR 27)

-  1110 : Bancs de sable à faible couverture permanente d'eau marine
-  1120 : Herbiers à posidonies (*Posidonium oceanicae*)
-  1140 : Replats boueux ou sableux exondés à marée basse
-  1170 : Récifs
-  Pas de correspondance
-  Site Natura 2000 FR9402013

sources des données :

- Programme CARTHAM, contrat AAMP - ANDROMEDE OCEANOLOGIE et STARESO, 2012. (selon les données voir détail dans rapport associé)
- STARESO, 2011 (Habitats marins)
- SHOM, 2007 (Relevés bathymétriques)
- Muséum National d'Histoire Naturelle, 2011 (Délimitation de la zone Natura 2000)
- SHOM/IGN, 2009 (trait de côte histolitt v2)
- IGN, 2007 (Photographies aériennes)
- EuroGeographics, 2006 (Pays)

  
Agence des  
aires marines protégéessystème de coordonnées :  
Lambert 93 / RGF Lambert 93 / IAG GRS 1980

MED\_N2000\_DHFF\_FR9402013\_HabitatGenerique\_S5\_EUR27\_A3\_20120415

réalisation :  
ANDROMEDE OCEANOLOGIE ET STARESO marché CARTHAM - avril 2012