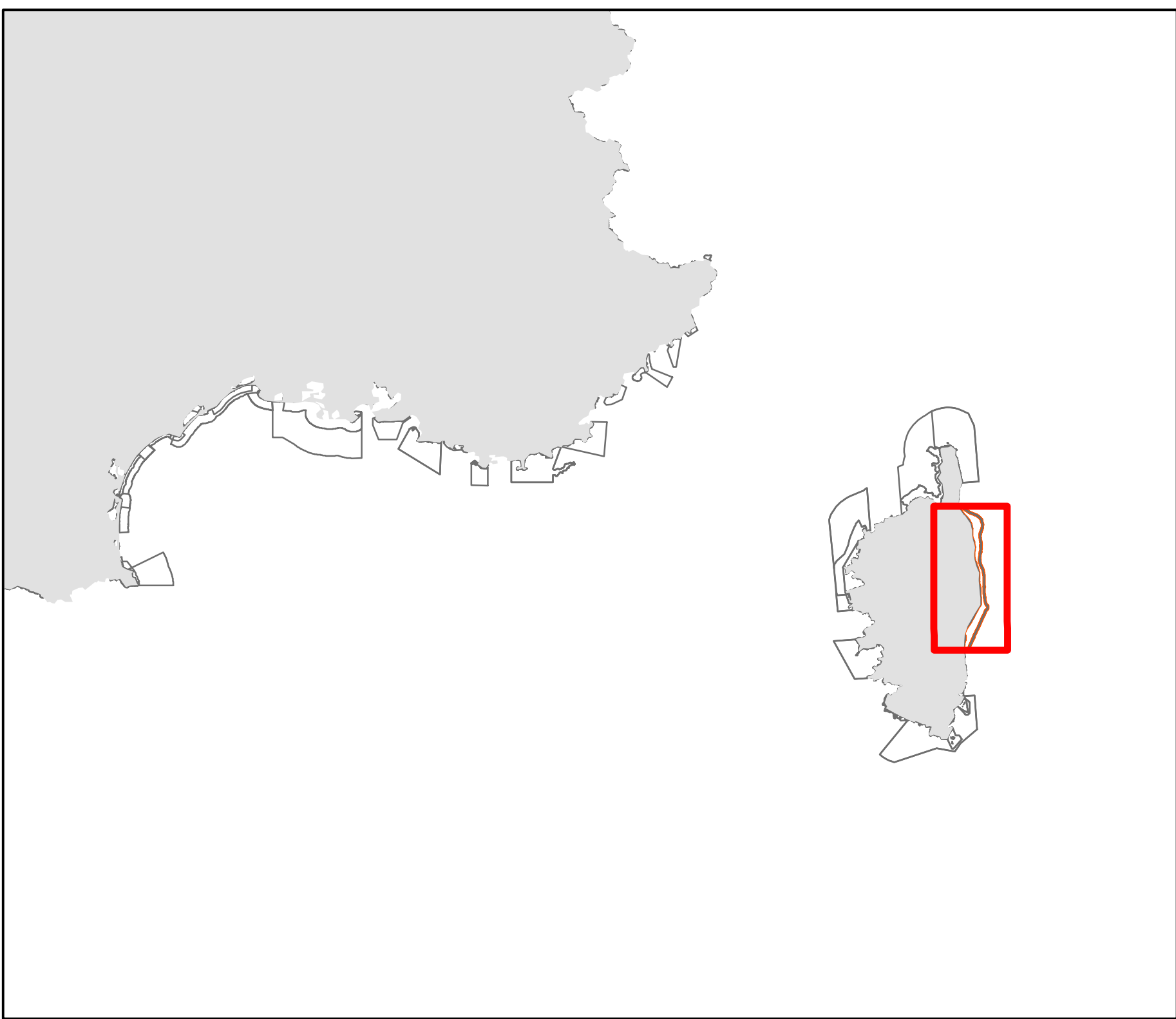
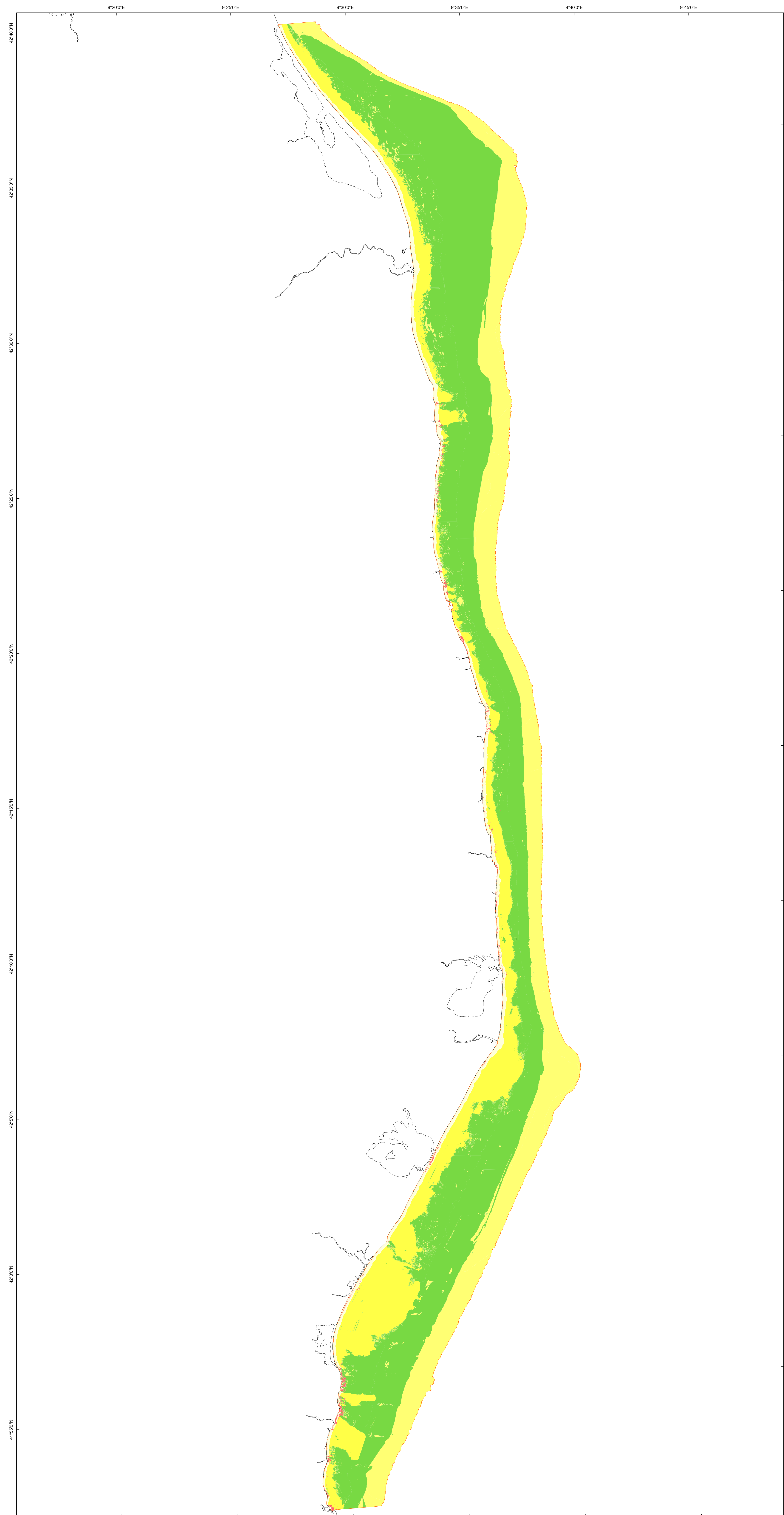





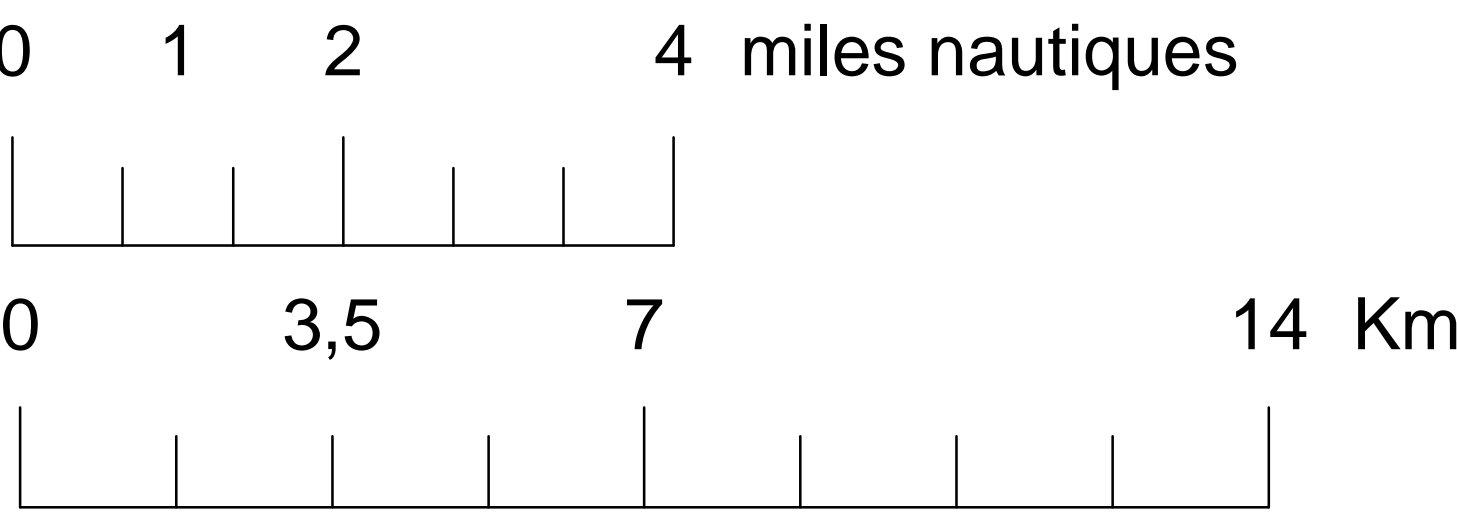
CARTOGRAPHIE DES HABITATS
SITE FR9402014 – GRAND HERBIER DE LA COTE ORIENTALE



HABITATS ELEMENTAIRES (CH2004)

- 8330-3 : Grottes semi obscures
- 1110-05 - Sables fins de haut niveau (Méditerranée)
- 1110-06 - Sables fins bien calibrés (Méditerranée)
- 1120-01 - Herbiers à posidonies
- 1140-7 - Sables supralittoraux avec ou sans laisses à dessiccation
- 1140-9 - Sables médiolittoraux (Méditerranée)
- 1170-10 - La roche supralittorale (Méditerranée)
- 1170-11/12 - La roche médiolittorale supérieure/inférieure (Méditerranée)
- 1170-13 - La roche infralittorale à algues photophiles
- Sédiment meuble

sources des données:
- SINTINELLE/EVEMAR – Programme CARTHAM, 2012
- UNIVERSITE DE CORSE – Pasqualini V., 1997
- BRGM/OEC – Programme LIMA, 2001
- CREOCEAN, 2010
- SHOM/IGN, 2009 (trait de côte histolitt)
- Museum National d'Histoire Naturelle, 2011



Agence des
aires marines protégées

système de coordonnées:
Lambert 93 / RGF Lambert 93 / IAG GRS 1980
MED_N2000_DHFF_FR940214_HABITAT_CH2004_A0pt_20120515
édition:
SINTINELLE & EVEMAR - mai 2012