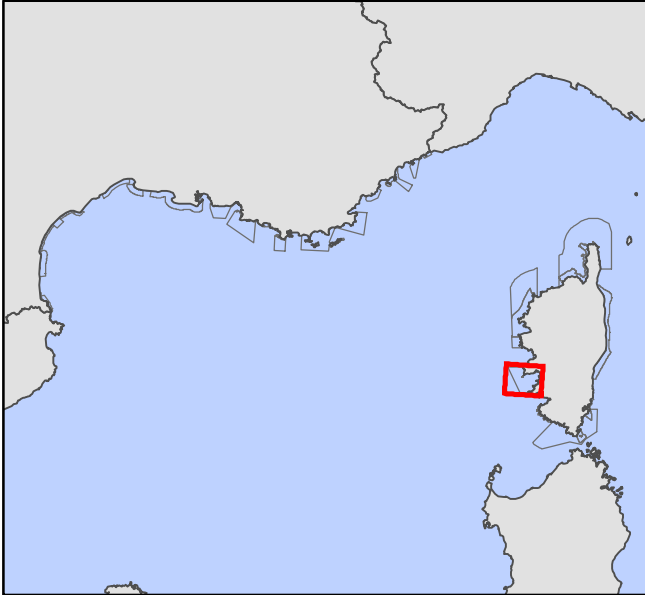





CARTOGRAPHIE DES DONNEES HISTORIQUES
SITE FR9402017 - GOLFE D'AJACCIO

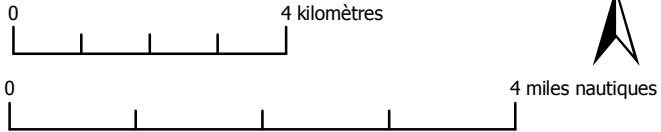


CARTE DES DONNEES HISTORIQUES

 Données historiques (Cartographie des habitats)
Bibiographie de Pasqualini, 1997.

 Limite site Natura 2000 FR9402017

sources des données :
- Programme CARTHAM, contrat AAMP - ANDROMEDE OCEANOLOGIE &
STARESO, 2012. (selon données voir détail dans rapport associé)
- Muséum National d'Histoire Naturelle, 2011 (Sites Natura 2000)
- IGN-SHOM, 2009 (trait de côte histolitt v1)
- EuroGeographics, 2006 (Pays)



Agence des
aires marines protégées

système de coordonnées :
Lambert 93 / RGF Lambert 93 / IAG GRS 1980

MED_N2000_DHFF_FR9402017_DonneesHist_A3pa_20121001

réalisation :
ANDROMEDE OCEANOLOGIE et STARESO marché CARTHAM - Octobre 2012

