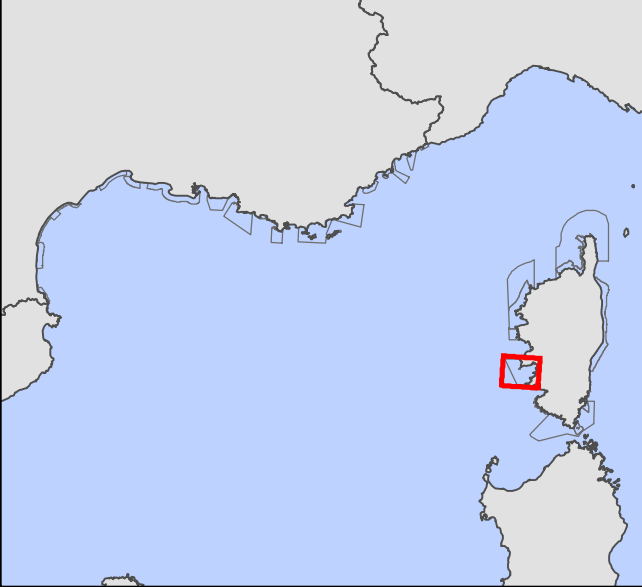
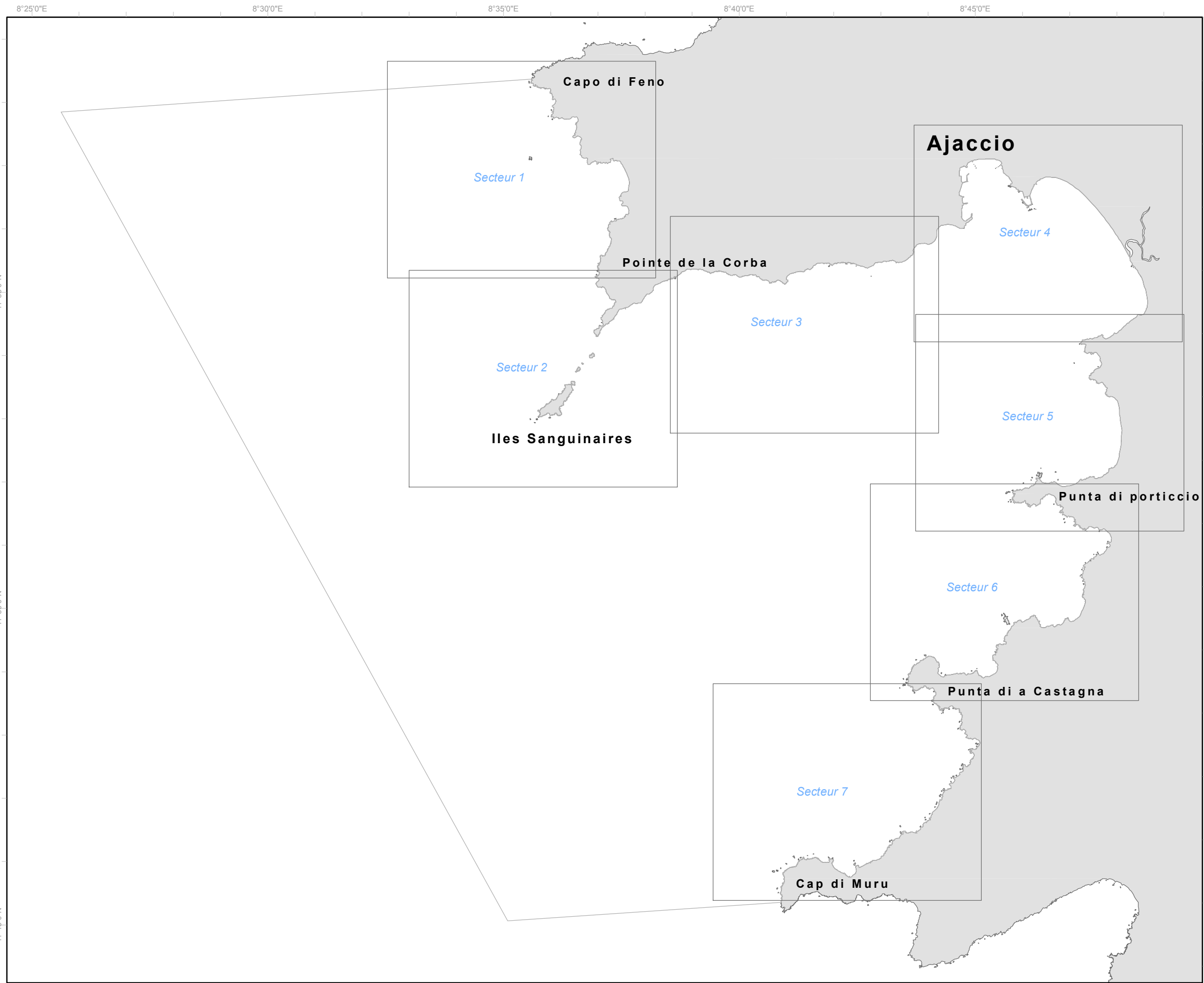




CARTOGRAPHIE DES EMPRISES DE SECTEUR  
SITE FR9402017 - GOLFE D'AJACCIO

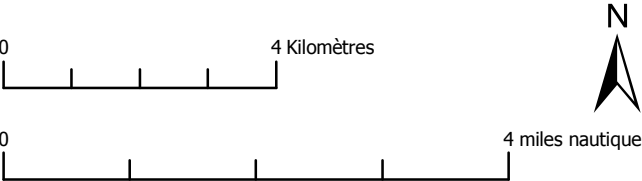


EMPRISES SECTEURS

- Secteur 1 : Du Capo di Feno à la pointe de la Corba
- Secteur 2 : La pointe de la Parata et les Iles Sanguinaires
- Secteur 3 : De la plage Moorea à la plage Trottet
- Secteur 4 : De la plage Trottet à la plage de Porticcio
- Secteur 5 : De Porticcio à la Punta di Sette Nave
- Secteur 6 : De la Punta di Sette Nave à la Punta di a Castagna
- Secteur 7 : de la Punta di à Castagna au Capu di Muru

Limite site Natura 2000 FR9402017

sources des données :  
- Programme CARTHAM, contrat AAMP - ANDROMEDE OCEANOLOGIE & STARESO, 2012. (selon données voir détail dans rapport associé)  
- Muséum National d'Histoire Naturelle, 2011 (Sites Natura 2000)  
- IGN-SHOM, 2009 (trait de côte histolitt v1)  
- EuroGeographics, 2006 (Pays)



système de coordonnées :  
Lambert 93 / RGF Lambert 93 / IAG GRS 1980

MED\_N2000\_DHFF\_FR9402017\_Emprise\_Secteurs\_A3pa\_20121001

réalisation :  
ANDROMEDE OCEANOLOGIE et STARESO marché CARTHAM - Octobre 2012