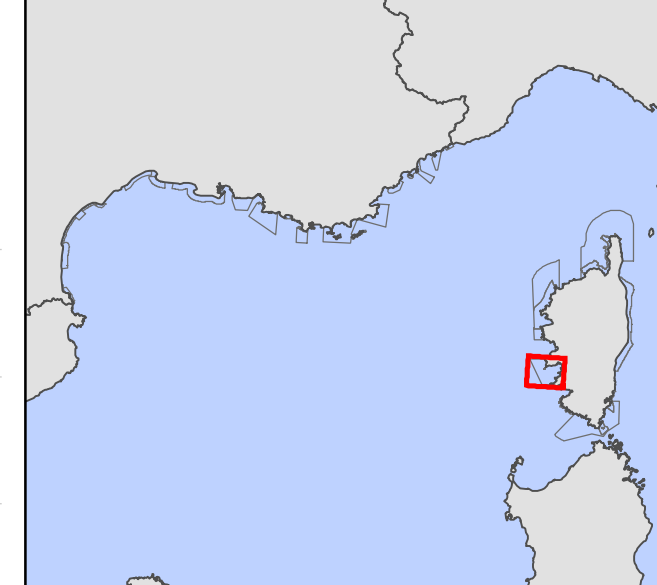
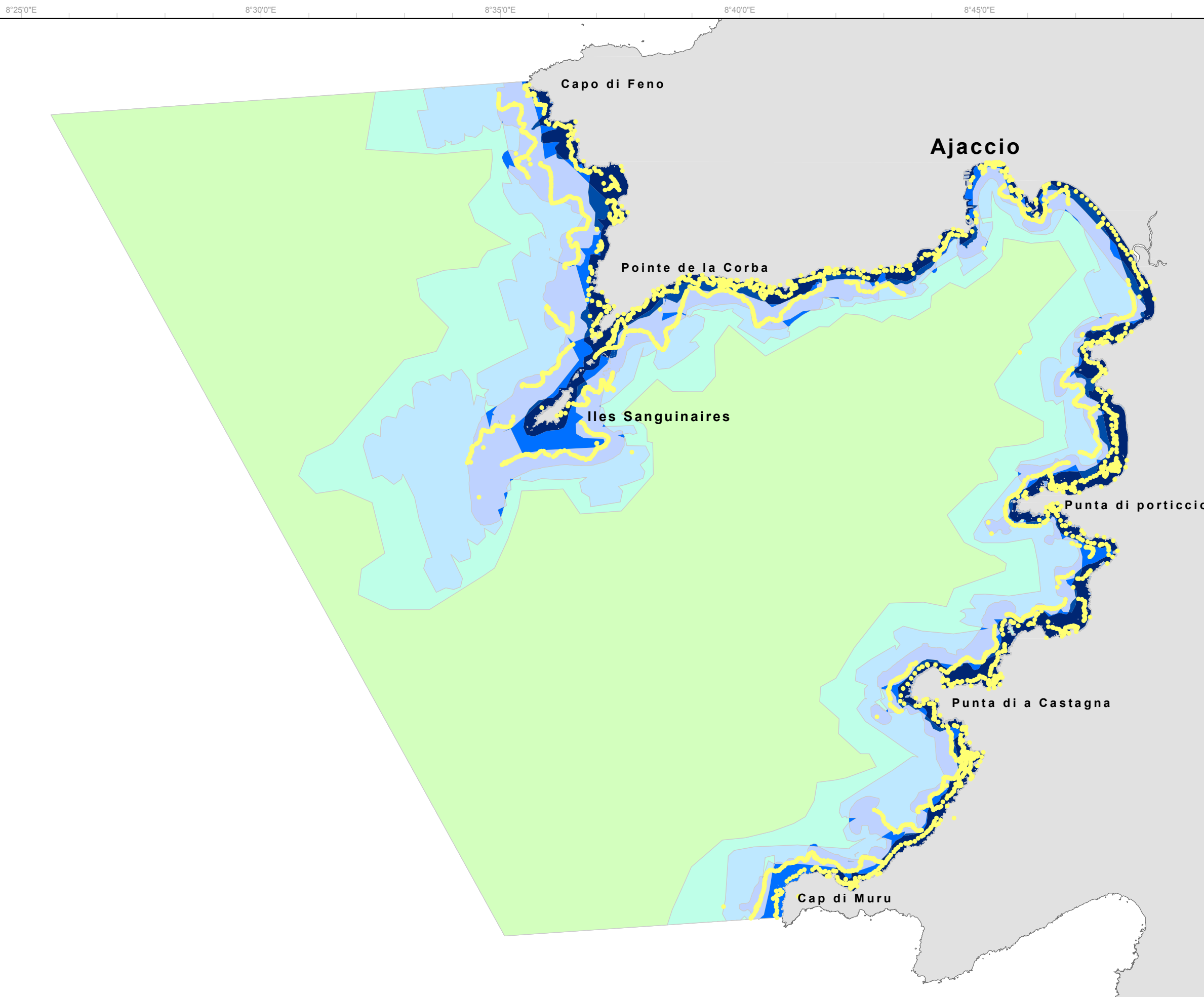




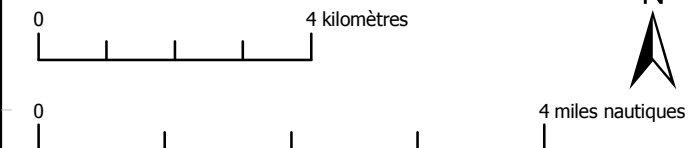
CARTOGRAPHIE DE FIABILITE
SITE FR9402017 - GOLFE D'AJACCIO



FIABILITE - EMPRISE DES DONNEES SOURCES

- Observations de terrain
- Interpolation de données historiques, Photographie-aérienne, Bathymétrie
- Interpolation de données historiques, Photographie-aérienne, Sonar, Bathymétrie
- Sonar, Bathymétrie, Photographie-aérienne
- Interpolation de données historiques, Bathymétrie
- Photographie-aérienne, Bathymétrie
- Sonar, Bathymétrie, Interpolation de données historiques
- Sonar, Bathymétrie
- Bathymétrie
- Extrapolation
- Limite site Natura 2000 FR9402017

sources des données :
- Programme CARTHAM, contrat AAMP - ANDROMEDE OCEANOLOGIE & STARESO, 2012. (selon données voir détail dans rapport associé)
- Muséum National d'Histoire Naturelle, 2011 (Sites Natura 2000)
- IGN-SHOM, 2009 (trait de côte histoliitt v1)
- EuroGeographics, 2006 (Pays)



Agence des
aires marines protégées

système de coordonnées :
Lambert 93 / RGF Lambert 93 / IAG GRS 1980

MED_N2000_DHFF_FR9402017_Fiabilite_A3pa_20121001

réalisation :
ANDROMEDE OCEANOLOGIE et STARESO marché CARTHAM - Octobre 2012