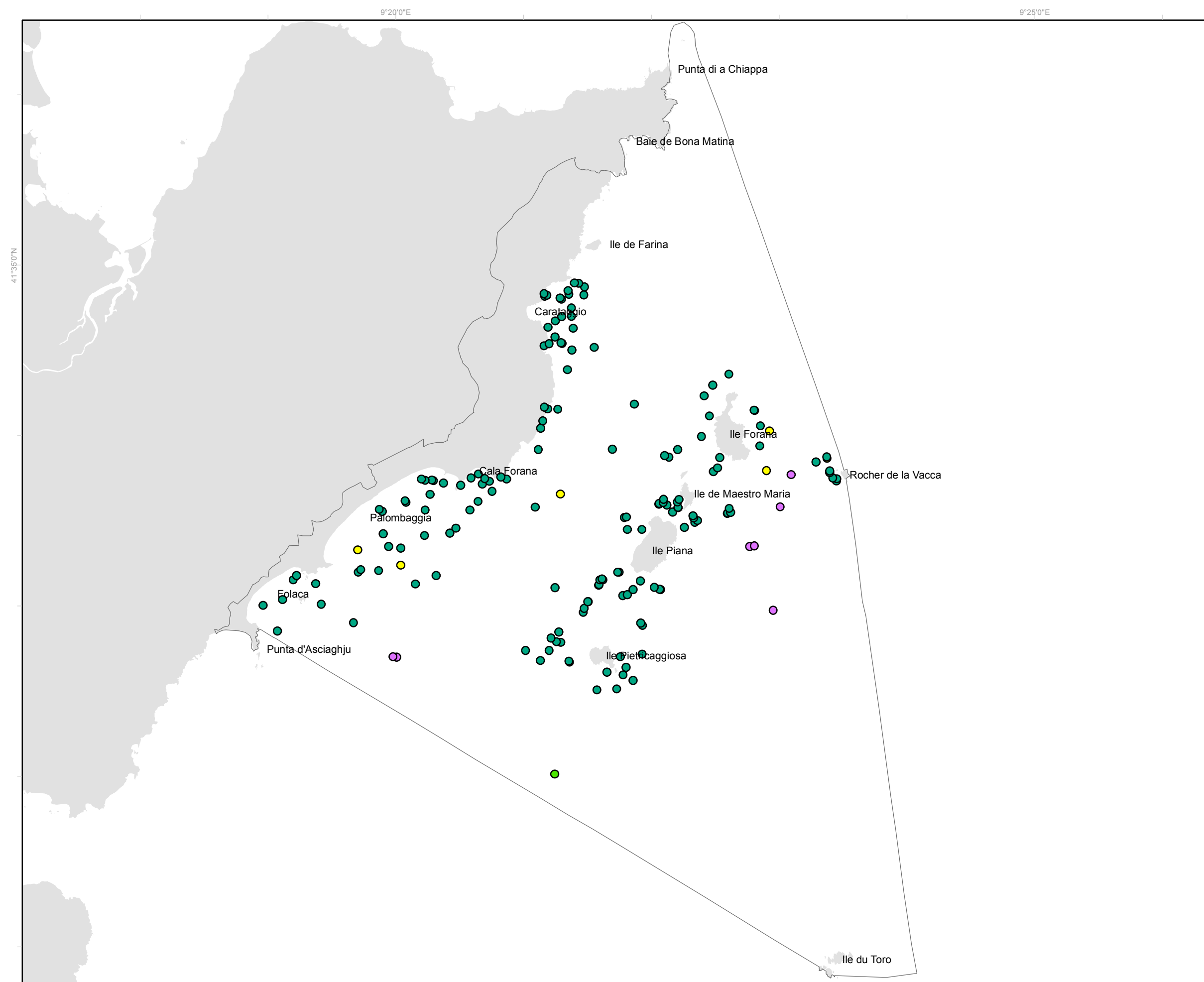
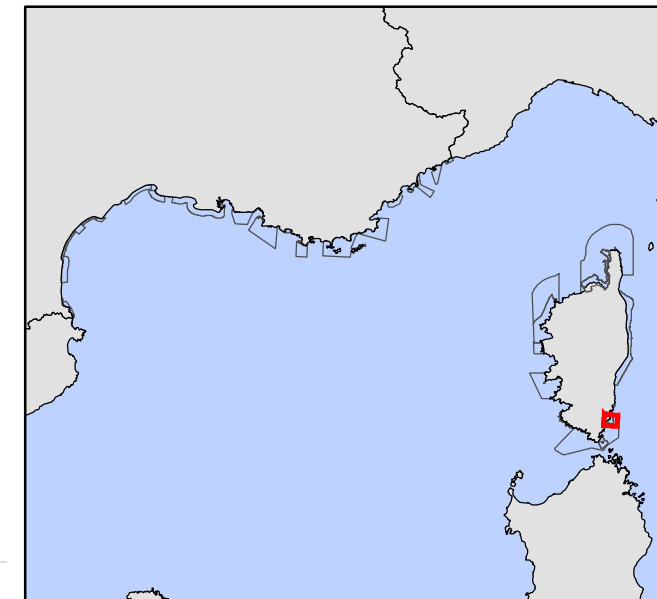




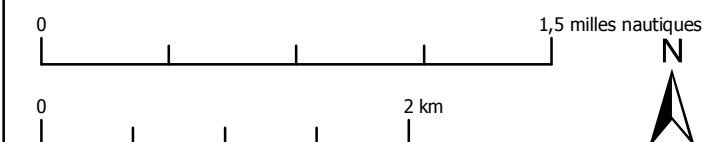
OBSERVATIONS DE TERRAIN  
SITE FR9400587 - ILES CERBICALES ET FRANGE LITTORALE



- Observation ponctuelle en plongée libre, 2012
- Observation ponctuelle à partir de l'embarcation, 2011
- Observation ponctuelle à partir de l'embarcation, 2012
- Station d'étude de l'herbier à *Posidonia oceanica*, 2005

Site Natura 2000 FR9400587

sources des données :  
- Programme CARTHAM, contrat AAMP - EVEMAR et STARESO, 2012. (selon les données voir détail dans rapport associé)  
- SHOM, 2007 (Relevés bathymétriques)  
- Muséum National d'Histoire Naturelle, 2011 (Délimitation de la zone Natura 2000)  
- SHOM/IGN, 2009 (trait de côte histolitt v2)  
- IGN, 2007 (Photographies aériennes)  
- EuroGeographics, 2006 (Pays)



système de coordonnées :  
Lambert 93 / RGF Lambert 93 / IAG GRS 1980

MED\_N2000\_DHFF\_FR9400587\_ObsTerrain\_EUR27\_A3pa\_20120515

réalisation :  
EVEMAR et STARESO marché CARTHAM - mai 2012