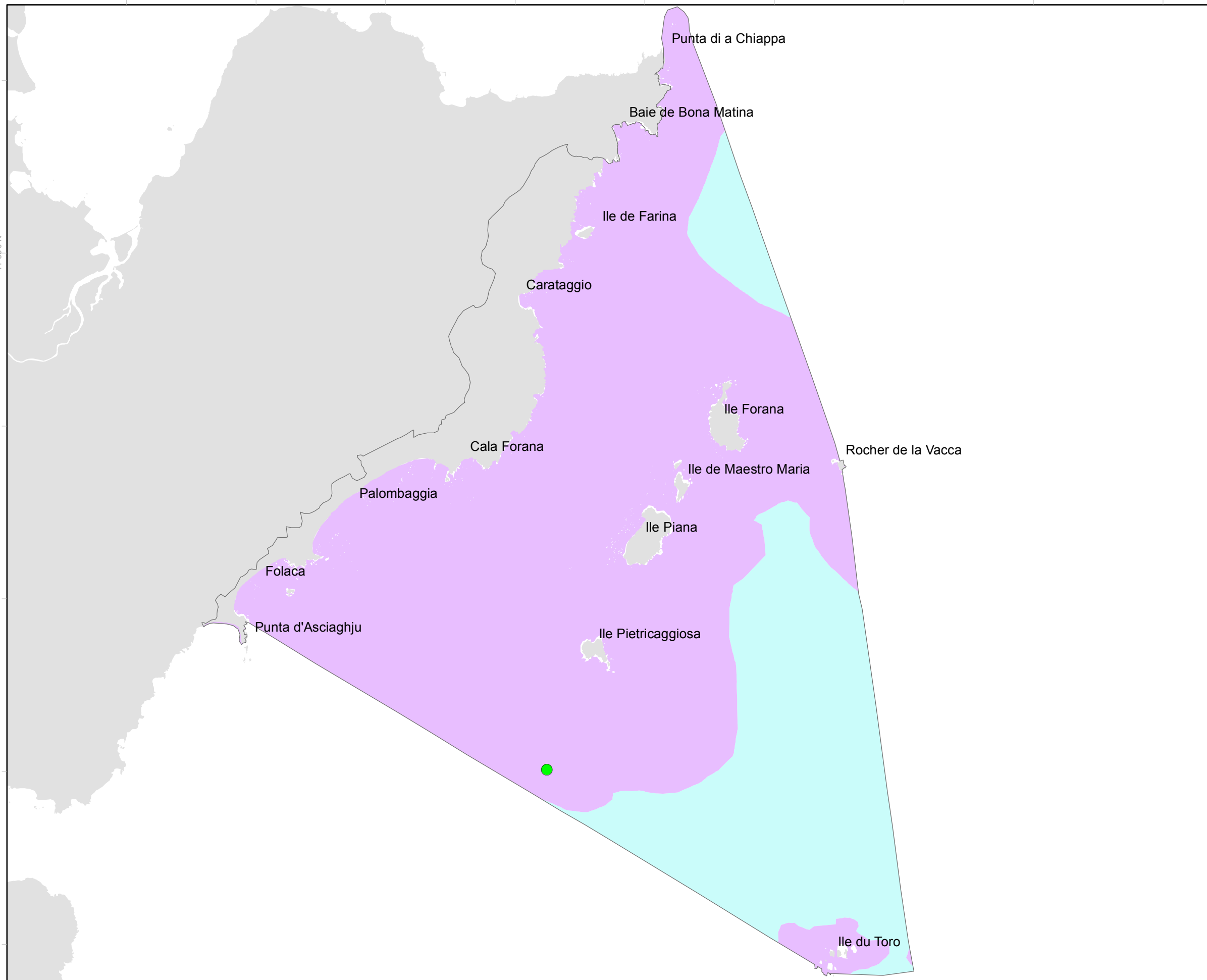
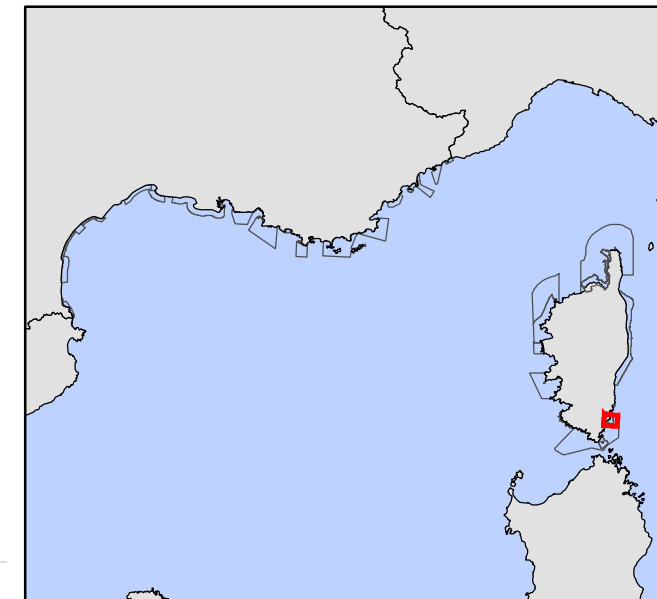




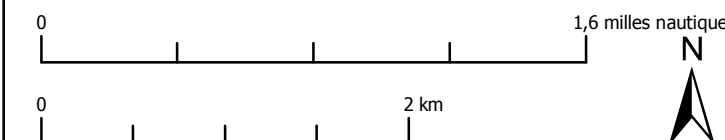
CARTE DES DONNEES HISTORIQUES  
SITE FR9400587 - ILES CERBICALES ET FRANGE LITTORALE



- Données historiques (Cartographie des substrats, Programme LIMA, BRGM/OEC, 2000)
- Données historiques (Cartographie des habitats, Pasqualini V., Université de Corse, 1996 ; Cartographie des substrats, Programme LIMA, BRGM/OEC, 2000)
- Station d'étude de l'herbier à *Posidonia oceanica* (plongée), 2005
- Site Natura 2000 FR9400587

sources des données :

- Programme CARTHAM, contrat AAMP - EVEMAR et STARESO, 2012. (selon les données voir détail dans rapport associé)
- SHOM, 2007 (Relevés bathymétriques)
- Muséum National d'Histoire Naturelle, 2011 (Délimitation de la zone Natura 2000)
- SHOM/IGN, 2009 (trait de côte histolitt v2)
- IGN, 2007 (Photographies aériennes)
- EuroGeographics, 2006 (Pays)



système de coordonnées :  
Lambert 93 / RGF Lambert 93 / IAG GRS 1980

MED\_N2000\_DHFF\_FR9400587\_DonneesHist\_A3pa\_20120515

réalisation :  
EVEMAR et STARESO marché CARTHAM - mai 2012