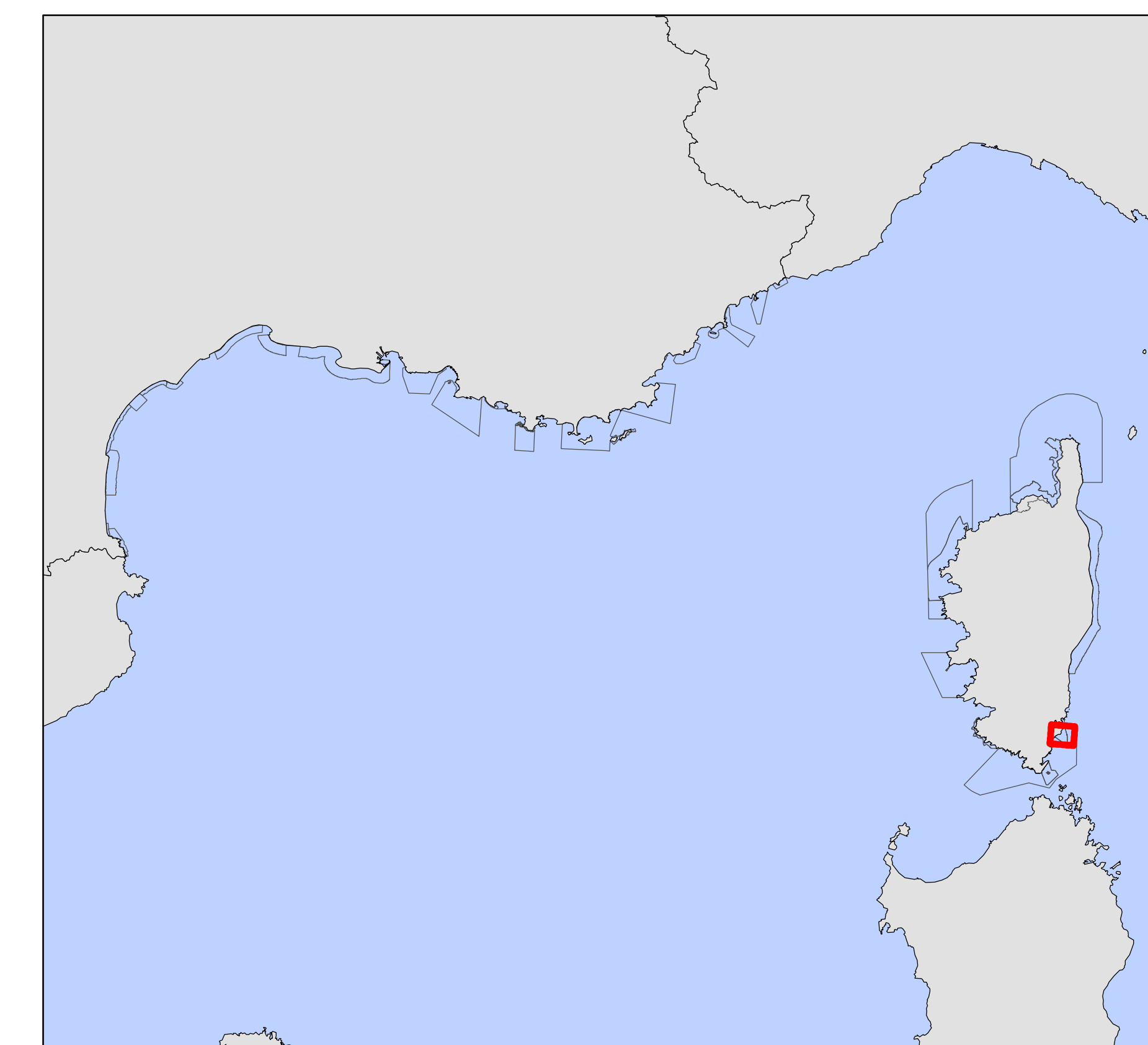
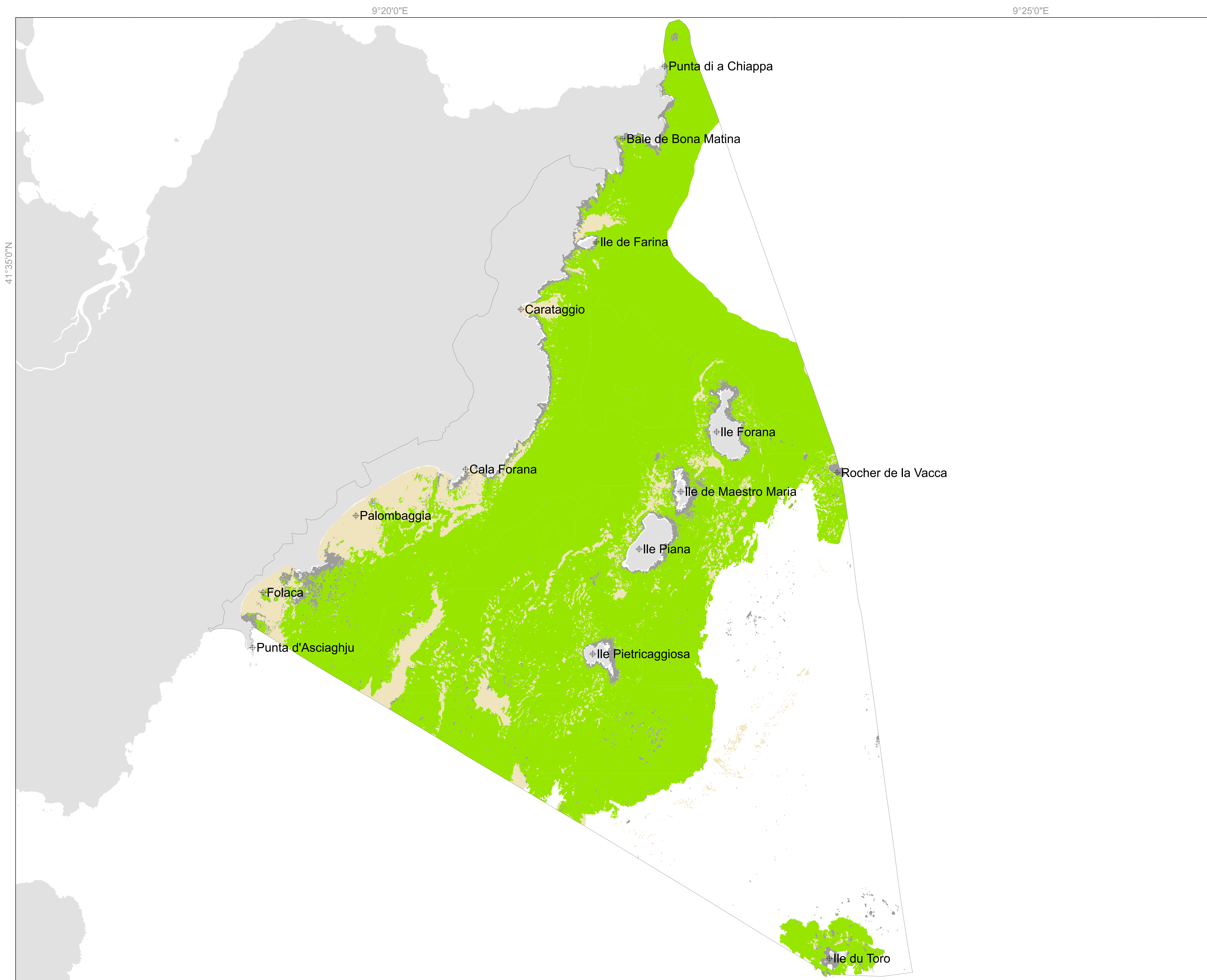






CARTOGRAPHIE DES HABITATS GENERIQUES
SITE FR9400587 - ILES CERBICALES ET FRANGE LITTORALE



HABITATS GENERIQUES (TYPOLOGIE EUR27)

- 1110 : Bancs de sable à faible couverture permanente d'eau marine
- 1120 : Herbiers à posidonies (*Posidonion oceanicae*)
- 1170 : Récifs
- Pas de correspondance (Sables COD MNHN IV.2.)
- Site Natura 2000 FR9400587

sources des données :
- Programme CARTHAM, contrat AAMP - EVEMAR et STARESO, 2012. (selon données EVEMAR, SINTINELLE, Université de Corse/Pasqualini V.)
- SHOM, 2007 (Relevés bathymétriques)
- Muséum National d'Histoire Naturelle, 2011 (Délimitation de la zone Natura 2000)
- SHOM/IGN, 2009 (trait de côte histolitt v2)
- IGN, 2007 (Photographies aériennes)
- EuroGeographics, 2006 (Pays)



système de coordonnées :
Lambert 93 / RGF Lambert 93 / IAG GRS 1980

MED_N2000_DHFF_FR9400587_HabitatGenerique_EUR27_A0_20120515

réalisation :
EVEMAR et STARESO marché CARTHAM - mai 2012