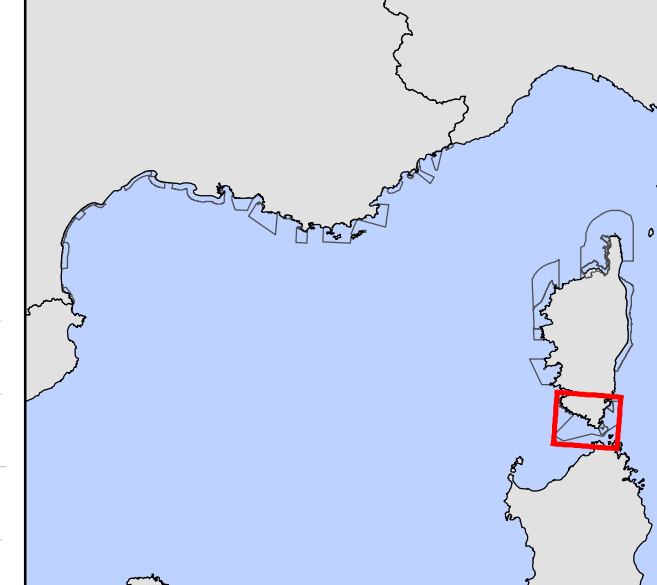
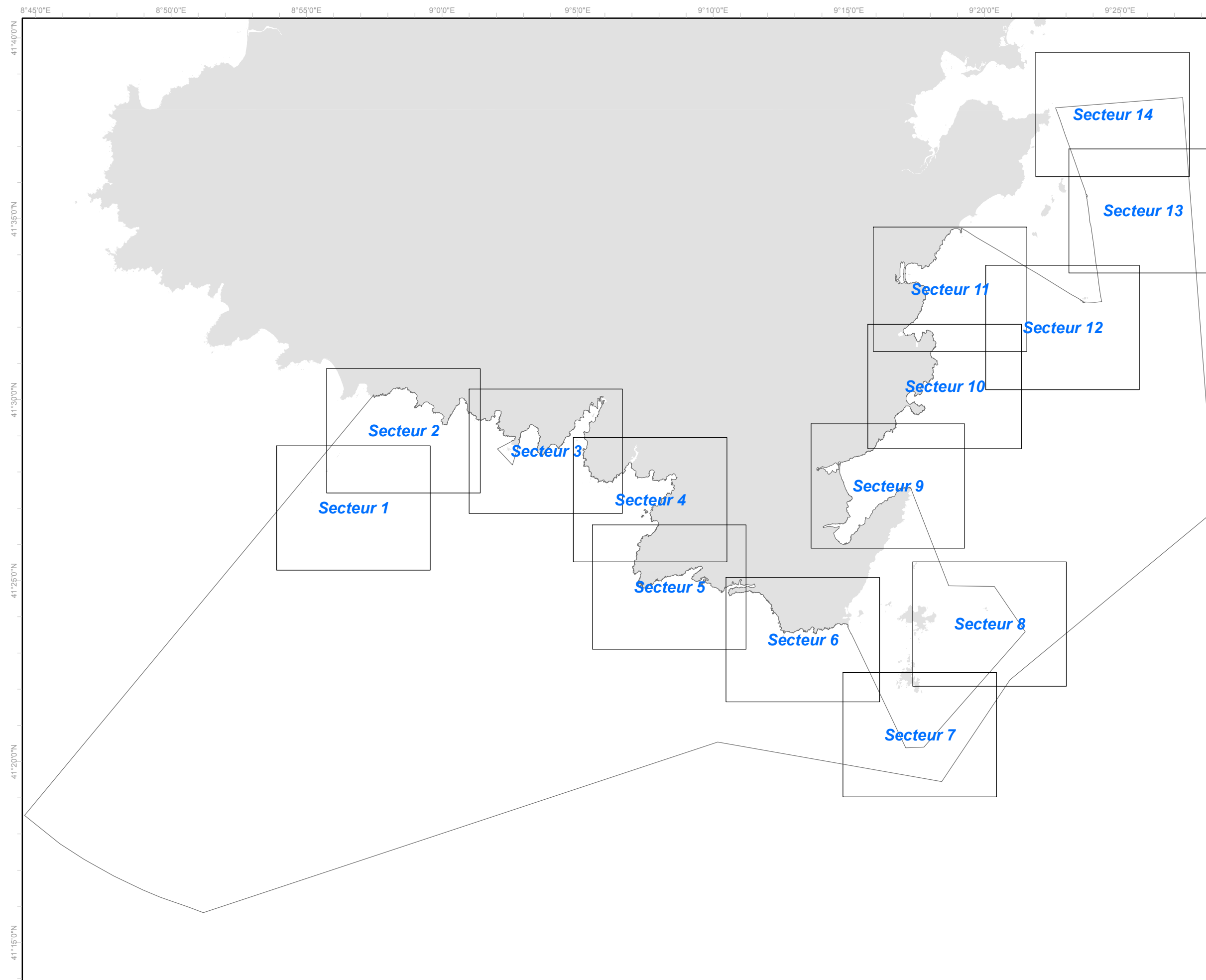






CARTE DES EMPRISES DE SECTEURS  
SITE FR9402015 - BOUCHES DE BONIFACIO, ILES DES MOINES



-  Sectorisation du site Natura 2000
-  Site Natura 2000 FR9402015

- Secteur 1 : Iles Moines  
Secteur 2 : Des îles Moines à Cala di Furnellu  
Secteur 3 : De Cala di Furnellu à la Punta di Ventilegne  
Secteur 4 : De la Punta di Ventilegne à la baie de Stagnolu  
Secteur 5 : De la baie de Stagnolu à Bonifacio  
Secteur 6 : De Bonifacio à Cala di Ciappili  
Secteur 7 : Au sud des Lavezzi  
Secteur 8 : A l'est des Lavezzi  
Secteur 9 : De la Punta di u Capicciolu au Capicciolu di i Volpi  
Secteur 10 : Du Capicciolu di i Volpi au Golfe de Porto Novo  
Secteur 11 : Du Golfe de Porto Novo à la Punta d'Ascighju  
Secteur 12 : Au sud des Iles Cerbicales  
Secteur 13 : A l'est des Iles Cerbicales  
Secteur 14 : Au nord-est des Iles Cerbicales

sources des données :

- Programme CARTHAM, contrat AAMP - EVEMAR et STARESO, 2012. (selon les données voir détail dans rapport associé)
- SHOM, 2007 (Relevés bathymétriques)
- Muséum National d'Histoire Naturelle, 2011 (Délimitation de la zone Natura 2000)
- SHOM/IGN, 2009 (trait de côte histolitt v2)
- IGN, 2007 (Photographies aériennes)
- EuroGeographics, 2006 (Pays)

0 5 milles nautiques

0 10 km



système de coordonnées :  
Lambert 93 / RGF Lambert 93 / IAG GRS 1980

MED\_N2000\_DHFF\_FR9402015\_EmpriseCarte\_EUR27\_A3pa\_20120515

réalisation :  
EVEMAR et STARESO marché CARTHAM - mai 2012