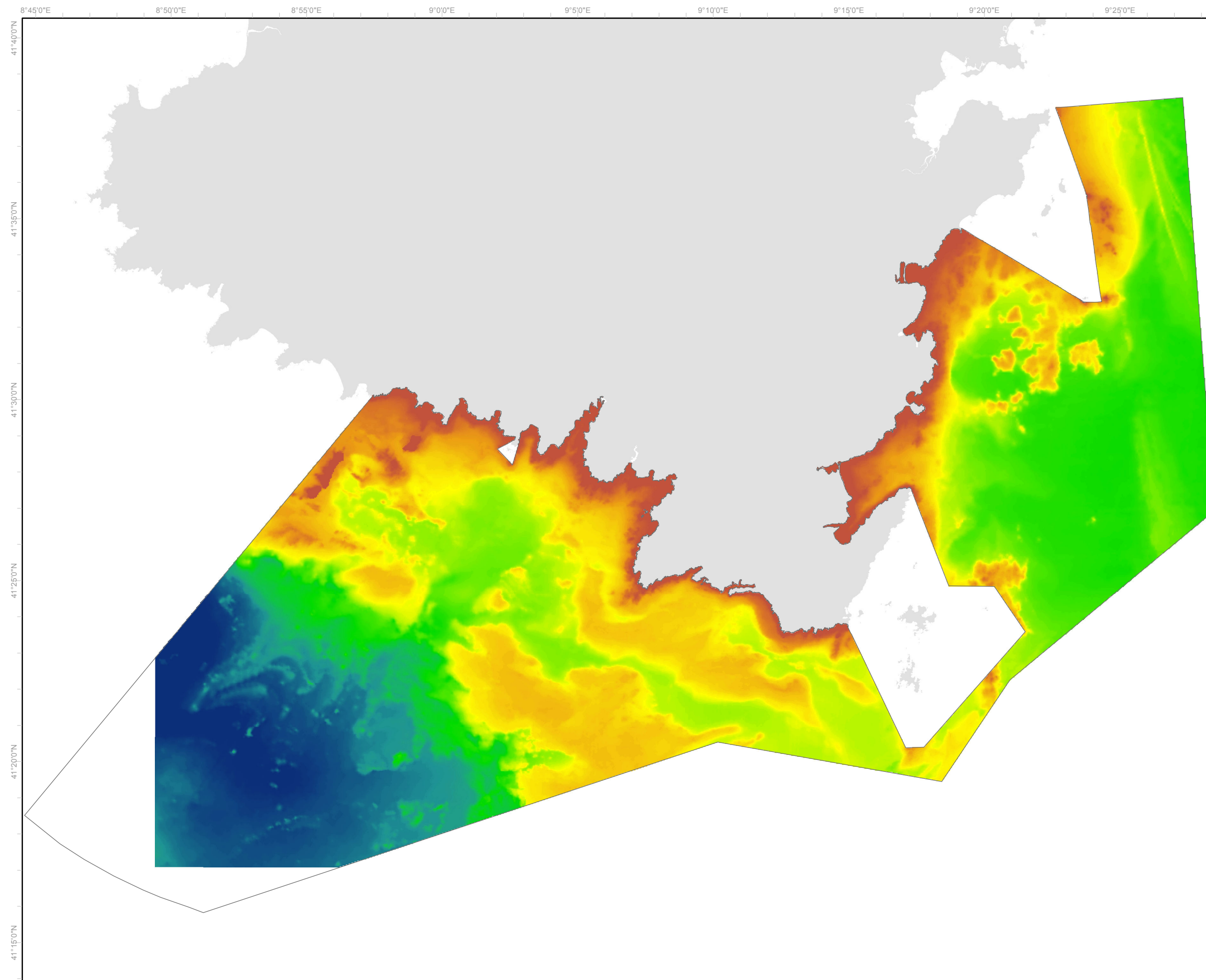
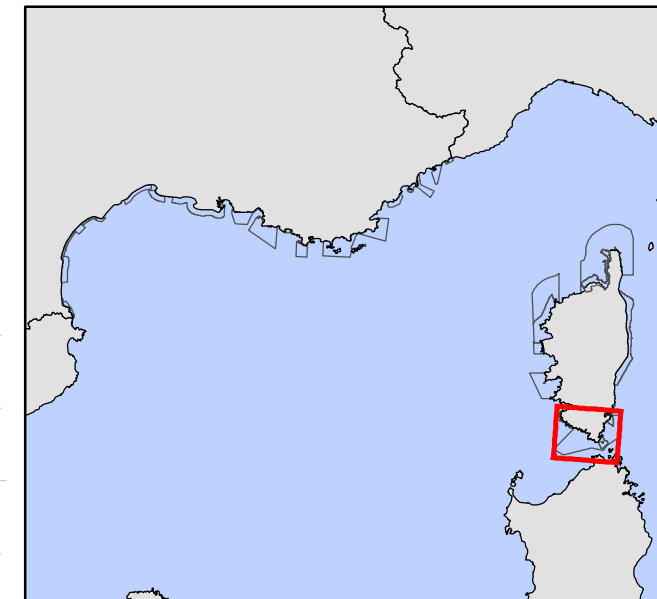


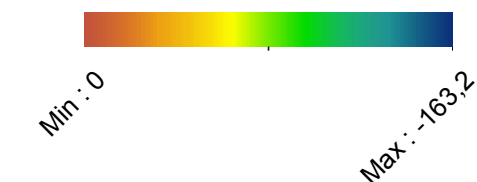


MODELE NUMERIQUE DE TERRAIN (MNT)
SITE FR9402015 - BOUCHES DE BONIFACIO, ILES DES MOINES



MODELE NUMERIQUE DE TERRAIN

Bathymétrie



Site Natura 2000 FR9402015

sources des données :
- Programme CARTHAM, contrat AAMP - EVEMAR et STARESO, 2012. (selon les données voir détail dans rapport associé)
- SHOM, BRGM, OEC (Relevés bathymétriques)
- Muséum National d'Histoire Naturelle, 2011 (Délimitation de la zone Natura 2000)
- SHOM/IGN, 2009 (trait de côte histolitt v2)
- EuroGeographics, 2006 (Pays)

0 5 milles nautiques

0 10 km



système de coordonnées :
Lambert 93 / RGF Lambert 93 / IAG GRS 1980

MED_N2000_DHFF_FR9402015_MNT_A3pa_20120515

réalisation :
EVEMAR et STARESO marché CARTHAM - mai 2012