

10ème Table ronde des gestionnaires d'AMP des façades Atlantique et Manche Mer du Nord

Mercredi 17 septembre
2025
La Forêt-Fouesnant



**RÉPUBLIQUE
FRANÇAISE**

*Liberté
Égalité
Fraternité*



PORTAIL AMP France

Nouveautés et actions attendues

Amine HADDAD OFB

Présentation aux gestionnaires d'AMP

- **Objectifs du portail et de la base de données**
- **Vocabulaire**
- **Actions attendues**
- **Nouveautés**

Objectifs du portail et de la base de données

- Bancariser les informations sur toutes les aires marines protégées françaises dans une base de données – 606 AMP en 2025
- Permettre aux gestionnaires d'AMP de **saisir** ses informations et de les **mettre à jour**
- Diffuser automatiquement ces informations dans différents outils : les portails web AMP France et OSPAR, l'application mobile Nav&CO, des sites internet partenaires (Windmorbihan)
- Interroger les informations et les extraire
- Calculer et diffuser des chiffres clés automatiquement (SNAP, LOLF, indicateurs ONB)

FR
EN

LES AIRES MARINES PROTÉGÉES FRANÇAISES

DÉFINITION CHIFFRES CLÉS **RECHERCHER** LOCALISER DONNEES DOCUMENTS

Vous retrouverez sur le site de l'inventaire national du patrimoine naturel (INPN) les couches géographiques et chiffres-clefs de référence sur les espaces protégés français terrestres et marins : <https://inpn.mnhn.fr/programme/espaces-protoges/presentation>

12
34

Les chiffres clés
des aires marines protégées françaises



Rechercher
une aire marine protégée



Localiser
une aire marine protégée



LES AIRES MARINES PROTÉGÉES FRANÇAISES

Espace réservé

DÉFINITION CHIFFRES CLÉS RECHERCHER LOCALISER WEBSERVICES DOCUMENTS

Accueil > Rechercher

Rechercher une aire marine protégée

Rechercher une aire marine protégée

Dernière mise à jour : 16/05/2022 16:35



Rechercher une ou plusieurs aires marines protégées françaises

Découvrez les AMP françaises au travers des deux outils de recherche (rapide et avancée) disponibles ci-dessous :

[Recherche rapide](#)

[Recherche avancée](#)

Résultat de la recherche



Résultats 1 à 10 sur 573

Résultats par page 10

1 2 3 ...58 >

[afficher toutes les AMP sur la carte >](#)

ABERS - COTES DES LEGENDES - Zone spéciale de conservation (N2000, DHFF) - FRA - 2016

[consulter la fiche >](#)
[afficher l'AMP sur la carte >](#)

ABERS - COTES DES LEGENDES - Zone marine protégée de la convention OSPAR - FRA - 2012

[consulter la fiche >](#)
[afficher l'AMP sur la carte >](#)

AGOA - Zone spécialement protégée de la convention de Carthagène - BLM - 2012

[consulter la fiche >](#)
[afficher l'AMP sur la carte >](#)

AGRIATE - Domaine public maritime (Conservatoire du littoral) - FRA - 2006

[consulter la fiche >](#)
[afficher l'AMP sur la carte >](#)

Un peu de vocabulaire

Grand public

Fiche AMP

Accueil > Rechercher > Fiche d'identité d'une AMP

CASSE DE LA BELLE HENRIETTE - Réserve naturelle nationale

Dernière mise à jour : 16/09/2020 12:06



Zone :
France métropolitaine

Nom de l'AMP :
**CASSE DE LA BELLE
HENRIETTE**

Catégorie :
Réserve naturelle nationale

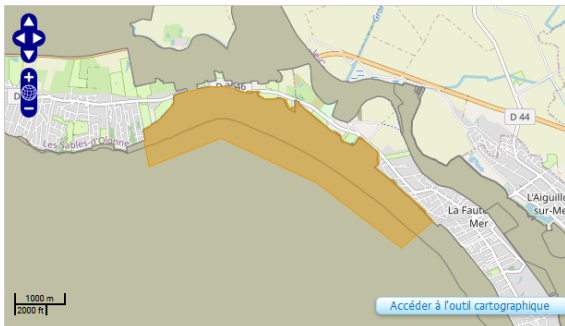
Statut :
Désigné

Année de création :
2011

WDPA ID : **555513703**

WDPA PID : **555513703**

Id. MNHN: **FR3600174**



Paramètres principaux

- [Caractéristiques générales](#)
- [Textes réglementaires de création](#)
- [Gouvernance](#)
- [Document de gestion](#)
- [Espèces et habitats marins](#)
- [Usages et activités](#)
- [Enjeux et objectifs de gestion](#)
- [Programme d'actions](#)
- [Suivis](#)
- [Réglementation](#)
- [Zones d'intérêts](#)
- [Moyens et ressources](#)

Intersection avec d'autres AMP

Consulter les fiches d'identités de ces AMP

- MARAIS POITEVIN - Zone de protection spéciale (N2000, DO)
- MARAIS POITEVIN - Zone spéciale de conservation (N2000, DHFF)
- ESTUAIRE DE LA GIRONDE ET MER DES PERTUIS - Parc naturel marin

Documents

- Décret no 2011-1041 du 31 août 2011 portant création de la réserve naturelle nationale de la casse de la Belle Henriette (Vendée), Ministre en charge de l'environnement, 2011-08-31
- 2017-2021 Plan de gestion RNN Casse de la Belle Henriette, RNN Casse de la Belle Henriette, 2017-01-01
- Rapport de stage (2012) Articulation PNM RNN, Tiphaine VIGNON, 2012-09-01

Un peu de vocabulaire

Grand public

Fiche AMP

Accueil > Rechercher > Fiche d'identité d'une AMP

CASSE DE LA BELLE HENRIETTE - Réserve naturelle nationale

Dernière mise à jour : 16/09/2020 12:06



Zone :
France métropolitaine

Nom de l'AMP :
**CASSE DE LA BELLE
HENRIETTE**

Catégorie :
Réserve naturelle nationale

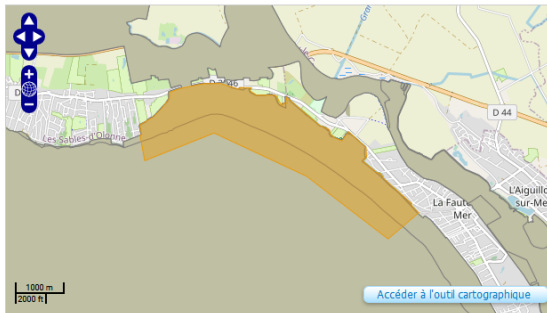
Statut :
Désigné

Année de création :
2011

WDPA ID : **555513703**

WDPA PID : **555513703**

Id. MNHN : **FR3600174**



Paramètres principaux

Rubriques

- ☒ **Caractéristiques générales**
- ☒ **Textes réglementaires de création**
- ☒ **Gouvernance**
- ☒ **Document de gestion**
- ☒ **Espaces et habitats marins**
- ☒ **Usages et activités**
- ☒ **Enjeux et objectifs de gestion**
- ☒ **Programme d'actions**
- ☒ **Suivis**
- ☒ **Réglementation**
- ☒ **Zones d'intérêts**
- ☒ **Moyens et ressources**

Intersection avec d'autres AMP

Consulter les fiches d'identités de ces AMP

- MARAIS POITEVIN - Zone de protection spéciale (N2000, DO)
- MARAIS POITEVIN - Zone spéciale de conservation (N2000, DHFF)
- ESTUAIRE DE LA GIRONDE ET MER DES PERTUIS - Parc naturel marin

Documents

- Décret no 2011-1041 du 31 août 2011 portant création de la réserve naturelle nationale de la casse de la Belle Henriette (Vendée), Ministre en charge de l'environnement, 2011-08-31
- 2017-2021 Plan de gestion RNN Casse de la Belle Henriette, RNN Casse de la Belle Henriette, 2017-01-01
- Rapport de stage (2012) Articulation PNM RNN, Tiphaine YVON, 2012-09-01

Un peu de vocabulaire

Grand public

Fiche AMP

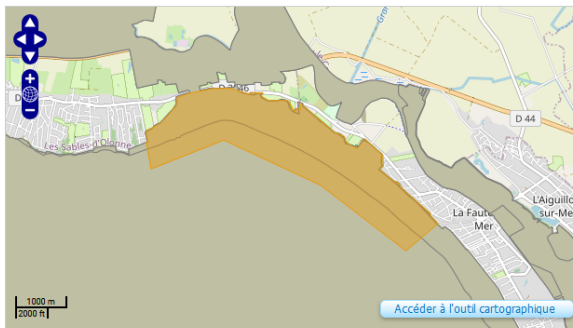
Accueil > Rechercher > Fiche d'identité d'une AMP

CASSE DE LA BELLE HENRIETTE - Réserve naturelle nationale

Dernière mise à jour : 16/09/2020 12:06



Zone :
France métropolitaine
Nom de l'AMP :
**CASSE DE LA BELLE
HENRIETTE**
Catégorie :
Réserve naturelle nationale
Statut :
Désigné
Année de création :
2011
WDPA ID : **555513703**
WDPA PID : **555513703**
Id. MNHN : **FR3600174**



[Accéder à l'outil cartographique](#)

Rubrique

Standard WDPA
(base de données internationale des espaces protégés standards)

Données de gestion

Paramètres principaux

- ☒ **Caractéristiques générales**
- ☒ **Textes réglementaires de création**
- ☒ **Gouvernance**
- ☒ **Document de gestion**
- ☒ **Espèces et habitats marins**
- ☒ **Usages et activités**
- ☒ **Enjeux et objectifs de gestion**
- ☒ **Programme d'actions**
- ☒ **Suivis**
- ☒ **Réglementation**
- ☒ **Zones d'intérêts**
- ☒ **Moyens et ressources**

Informations partagées avec une autre AMP



Intersection avec d'autres AMP

Consulter les fiches d'identités de ces AMP

- MARAIS POITEVIN - Zone de protection spéciale (N2000, DO)
- MARAIS POITEVIN - Zone spéciale de conservation (N2000, DHFF)
- ESTUAIRE DE LA GIRONDE ET MER DES PERTUIS - Parc naturel marin

Documents


- Décret no 2011-1041 du 31 août 2011 portant création de la réserve naturelle nationale de la casse de la Belle Henriette (Vendée), Ministère en charge de l'environnement, 2011-08-31
- 2017-2021 Plan de gestion RNN Casse de la Belle Henriette, RNN Casse de la Belle Henriette, 2017-01-01
- Document de gestion (2012)

Articulation PNM RNN, Tiphaine YVON, 2012-09-01


Un peu de vocabulaire

www.amp.milieuamrfrance.fr/accueil_fr


90 1



RÉPUBLIQUE
FRANÇAISE
*Liberté
Égalité
Fraternité*



milieuamrfrance



FR
EN

LES AIRES MARINES PROTÉGÉES FRANÇAISES

DÉFINITION CHIFFRES CLÉS RECHERCHER LOCALISER DONNEES DOCUMENTS

Espace réservé

Vous retrouverez sur le site de l'inventaire national du patrimoine naturel (INPN) les couches géographiques et chiffres-clefs de référence sur les espaces protégés français terrestres et marins : <https://inpn.mnhn.fr/programme/espaces-protoges/presentation>

12
34

Les chiffres clés
des aires marines protégées françaises



Rechercher
une aire marine protégée



Localiser
une aire marine protégée



Un peu de vocabulaire

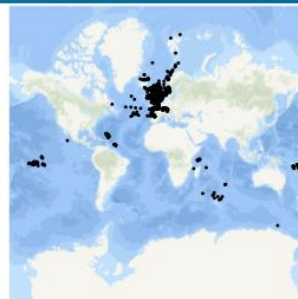
Communauté des gestionnaires d'AMP

Bienvenue M. J. L. R.

Se déconnecter

Connecté

Le réseau d'aires marines protégées



Accéder à l'outil cartographique

Les aires marines protégées | Annuaire | Proforma OSPAR | Export base de données | FR | EN |

Les aires marines protégées

Dernière mise à jour : 26/04/2022 17:58



Recherche rapide

Recherche avancée

Résultat de la recherche



Résultats 1 à 1 sur 1

Résultats par page 10

[afficher toutes les AMP sur la carte >](#)

CASSE DE LA BELLE HENRIETTE - Réserve naturelle nationale - FRA - 2011

[modifier la fiche >](#)

[afficher l'AMP sur la carte >](#)

Un peu de vocabulaire

Connecté

TAPUTAPUATEA - Bien inscrit sur la liste du patrimoine mondial

Dernière mise à jour : 02/06/2022 09:54

Pays : Polynésie française

Nom de l'AMP : TAPUTAPUATEA

Désignation en langue nationale : Ra'iatea

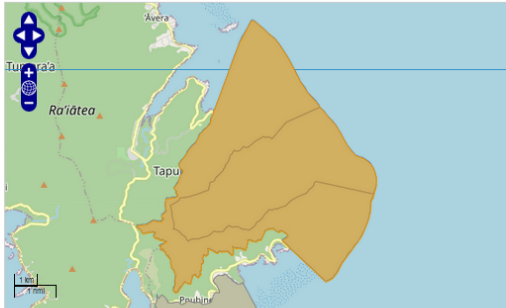
Bien inscrit sur la liste du patrimoine mondial

Statut : Désigné

Année d'attribution du statut : 2017

WDPA ID : 999999784

WDPA PID : 999999784



Paramètres principaux	Sous périmètre 1	Sous périmètre 2
Informations du fournisseur de données AMP		
Caractéristiques générales		
Textes réglementaires de création		
Gouvernance		
Document de gestion		
Espèces et habitats marins		
Usages et activités		
Enjeux et objectifs de gestion		
Programme d'actions		
Suivis		
Réglementation		
Zones d'intérêts		
Moyens et ressources		
Documents et photos		

Soumettre = Demander la publication

Si une AMP partage des informations avec une autre AMP, message d'avertissement

Propager = Copier les informations du périmètre principal vers les sous périmètres, si un sous périmètre existe

Un peu de vocabulaire

Connecté

Textes réglementaires de création

Textes réglementaires mis en oeuvre:

Type de décision	Référence de système NOR	Description	URL	Edition
Aucune donnée.				

[Ajouter un nouveau texte réglementaire](#) [Associer un texte réglementaire d'une AMP existante](#)

Création d'un nouveau texte réglementaire

Propriétés générales

Libellé relatif au type de décision correspondant au texte réglementaire:*

Libellé exact du texte de loi créant l'AMP:*

Référence dans le système NOR:

Lien hypertexte vers le document du texte réglementaire en cours:

[Enregistrer](#) [Fermer](#)

arrêté du gouvernement de Nouvelle-Calédonie
arrêté interministériel
arrêté interpréfectoral
arrêté ministériel
arrêté préfectoral

Formulaire de saisie

Outil de recherche simple ou avancée

RECHERCHER

www.amp.milieuamfrance.fr/accueil_fr

90 9



Espace réservé

FR
EN

LES AIRES MARINES PROTÉGÉES FRANÇAISES

DÉFINITION CHIFFRES CLÉS **RECHERCHER** LOCALISER DONNÉES DOCUMENTS

Vous retrouverez sur le site de l'inventaire national du patrimoine naturel (INPN) les couches géographiques et chiffres-clefs de référence sur les espaces protégés français terrestres et marins : <https://inpn.mnhn.fr/programme/espaces-protoges/presentation>

12
34

Les chiffres clés
des aires marines protégées françaises



Rechercher
une aire marine protégée



Localiser
une aire marine protégée



Site mis à jour le 28/05/2025



Outil de recherche simple ou avancée

RECHERCHER

LES AIRES MARINES PROTÉGÉES FRANÇAISES

DÉFINITION CHIFFRES CLÉS RECHERCHER LOCALISER EVALUER DIFFUSER

Rechercher une aire marine protégée

Rechercher une aire marine protégée

Dernière mise à jour : 26/04/2022 17:58

Rechercher une ou plusieurs aires marines protégées françaises

Parcourez les AMP françaises en trouvant des données de recherche (simple et avancée) disponibles ci-dessous :

Recherche rapide

Recherche avancée

Caractéristiques géographiques

Enjeux et actions

Suivi

rechercher

Réinitialiser

AGRIATES - Zone spéciale de conservation (N2000, D)

AIGUILLE DE PRONY - Réserve naturelle (Nouvelle-Calédonie)

Résultat de la recherche

Résultats 1 à 2 sur 2

Résultats par page 10

ESTUAIRES PICARDS ET MER D'OPALE - Parc naturel marin - FRA - 2012

[afficher toutes les AMP sur la carte >](#)

[consulter la fiche >](#)

[afficher l'AMP sur la carte >](#)

LA ROQUE - Parc naturel marin - FRA - 2007

[consulter la fiche >](#)

[afficher l'AMP sur la carte >](#)

Résultats 1 à 2 sur 2

Résultats par page 10



Résultat de la recherche

R sultats 1   2 sur 2

R sultats par page 10 v

ESTUAIRES PICARDS ET MER D'OPALE - Parc naturel marin - FRA - 2012

IROISE - Parc naturel marin - FRA - 2007

R sultats 1   2 sur 2

R sultats par page 10 v

xlsx, csv, .shp



Visualiser les AMP dans la carte

EXPORTER



51_export_port_amp(3).xlsx - Excel

MAHIER Marie

Fichier

Accueil

Insertion

Mise en page

Formules

Données

Révision

Affichage

Aide

Dites-nous ce que vous voulez faire

Couper

Copier

Coller

Reproduire la mise en forme

Presse-papiers

Calibri

11

A

A

Détail : Rubrique Suivis

MAYOTTE - Parc naturel marin



Dernière mise à jour : 23/01/2025 17:27

Pays : **Mayotte**

Nom de l'AMP : **MAYOTTE**

Désignation en langue nationale : **Parc naturel marin**

Statut : **Désigné**

Année d'attribution du statut : **2010**

WDPA ID : **555514309**

WDPA PID : **555514309**



Suivis

Dernière mise à jour : 16/09/2024 12:19

Suivis au sein de l'AMP :

Avant de saisir les informations dans la rubrique suivis, il est nécessaire d'avoir complété les informations dans les rubriques précédentes, notamment « habitats et espèces » et « usages/activités ».

Dans cette rubrique vous pouvez saisir un ou plusieurs suivis. A la saisie de chaque nouveau suivi, il vous faudra enregistrer votre saisie.

[Exporter l'ensemble des fiches de suivi du Plan de gestion des données](#)

Id	Nom du suivi	Thématique	Sous-thématique	Actif/Non actif	Ajouter
2090	Suivi par survol ULM de la fréquentation des platiers par les pêcheurs à pied	= Usages	= Pêche et aquaculture	Actif	Ajouter
2092	Suivi des holothuries (espèces d'intérêts commerciales, veille braconnage)	= Patrimoine naturel		Actif	Ajouter
2199	Observatoire des récifs coralliens : Suivi MSA des récifs barrière et internes	= Patrimoine naturel	= Habitats benthiques	Actif	Ajouter

[Surveillance dans l'AMP :](#)

2

Périmètre principal

- [Informations du fournisseur de données AMP](#)
- [Caractéristiques générales](#)
- [Textes réglementaires de création](#)
- [Gouvernance](#)
- [Document de gestion](#)
- [Espèces et habitats marins](#)
- [Usages et activités](#)
- [Enjeux et objectifs de gestion](#)
- [Programme d'actions](#)
- [Suivis](#)**
- [Réglementation](#)
- [Zones d'intérêts](#)
- [Moyens et ressources](#)
- [Documents et photos](#)

Sauvegarder et quitter

Sauvegarder

Soumettre

[illegible]

■ Suivis

Dernière mise à jour : 16/09/2024 12:19

Suivis au sein de l'AMP :

Avant de saisir les informations dans la rubrique suivis, il est nécessaire d'avoir complété les informations dans les rubriques précédentes, notamment « habitats et espèces » et « usages/activités ».

Dans cette rubrique vous pouvez saisir un ou plusieurs suivis. A la saisie de chaque nouveau suivi, il vous faudra enregistrer votre saisie.

 Exporter l'ensemble des fiches de suivi du Plan de gestion des données

Id	Nom du suivi	Thématique	Sous-thématique	Actif/Non actif	+ Ajouter
2090	Suivi par survol ULM de la fréquentation des platiers par les pêcheurs à pied	= Usages	= Pêche et aquaculture	Actif	  
2092	Suivi des mototouristes (espèces d'intérêts commerciales, veille braconnage)	= Patrimoine naturel		Actif	  
2199	Observatoire des récifs coralliens : Suivi MSA des récifs barrière et internes	= Patrimoine naturel	= Habitats benthiques	Actif	  

☐ Surveillance dans l'AMP :

?

Le contenu de cette fiche PDF est aussi appelé plan de gestion des données

Actions attendues

- Pour décembre 2025, vérifier les informations saisies dans sa fiche (date de dernière mise à jour par rubrique visible)
 - Modifier la fiche en ligne
 - Poser des questions si besoin à l'adresse amp@ofb.gouv.fr
- **Un principe** : mettre à jour sa fiche une fois par an minimum, en janvier de préférence afin que nous puissions communiquer les informations à jour en mars et octobre à la base de données EP (www.inpn.fr)

A quoi servent les données dans la BD AMP

Accueil > Rechercher > Fiche d'identité d'une AMP

CASSE DE LA BELLE HENRIETTE - Réserve naturelle nationale

Dernière mise à jour : 16/09/2020 12:06



Zone :
France métropolitaine

Nom de l'AMP :
CASSE DE LA BELLE
HENRIETTE

Catégorie :
Réserve naturelle nationale

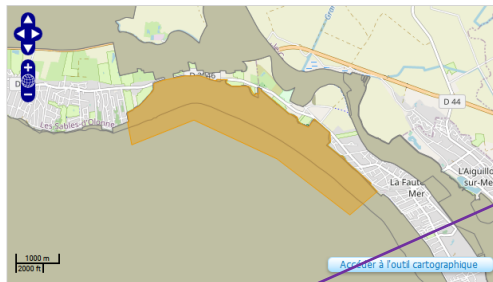
Statut :
Designé

Année de création :
2011

WDPA ID : 555513703

WDPA PID : 555513703

Id. MNHN: FR3600174



Accéder à l'outil cartographique

Paramètres principaux

Caractéristiques générales

Textes réglementaires de création

Gouvernance

Document de gestion

Espèces et habitats marins

Usages et activités

Enjeux et objectifs de gestion

Programme d'actions

Suivis

Réglementation

Zones d'intérêts

Moyens et ressources

Intersection avec d'autres AMP

Consulter les fiches d'identités de ces AMP

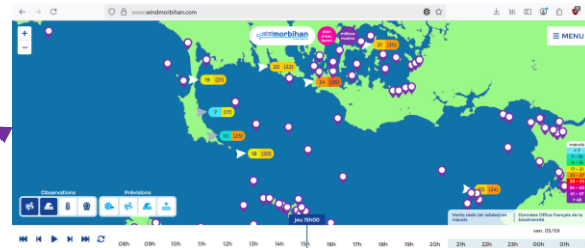
- MARAIS POITEVINS - Zone de protection spéciale (N2000, DO)
- MARAIS POITEVINS - Zone spéciale de conservation (N2000, DO)
- ESTUAIRE DE LA GIRONDE ET MER DES PERTUIS - Parc naturel marin

Documents

- Décret no 2011-1041 du 31 août 2011 portant création de la réserve naturelle nationale de la Casse de la Belle Henriette (Vendée), Ministère en charge de l'environnement, 2011-08-31
- 2017-2021 Plan de gestion RNN Casse de la Belle Henriette, RNN Casse de la Belle Henriette, 2017-01-01
- Rapport de stage (2012) Articulation PNM RNN, Tiphaine YVON, 2012-09-01

Toutes les nuits, automatique

Toutes les nuits, automatique



SHOM



Nav&Co

A construire

EVA
Version #4

Transfert de fichiers en février et septembre

BD EP
INPN

Nouveautés en 2026

- Les sites **MAIA** et **PANACHE** seront fermés en 2026.

Les données ne seront pas **perdues**, toutes les données des AMP sont **partagées** dans une base de donnée unique donc accessible sur le portail AMP France

- En 2026, de **nouveaux champs** notamment dans les rubriques *gouvernance*, *document de gestion*, *usages et activités*, *enjeux et objectifs de gestion*, *suivis* permettront de saisir des informations relatives aux analyses risque pêche, aux mesures de gestion et au rapportage Natura 2000.
- En 2026, des fichiers pour chaque rubrique au format geojson seront listées dans la page **DONNEES**.

Ces fichiers sont consultables en copiant l'url dans un navigateur internet, mais ces fichiers sont surtout utilisables par une machine. Pour exemple le fichier https://www.amp.milieufrance.fr/api/1/98/31/get_amp_geojson comprend les données de la BD AMP sur les zones d'intérêts, il est utilisé toutes les nuits pour mettre à jour l'application mobile Nav&Co



RÉPUBLIQUE
FRANÇAISE

*Liberté
Égalité
Fraternité*



Merci de votre attention

Point de contact : amp@ofb.gouv.fr
(adresse partagée)